



ROADBOOK

HERBST

FAHRT

2024



Herbstfahrt 2024 Altmark, Elbe und Havel

Allgemeine Informationen

Alle Teilnehmenden fahren auf eigene Gefahr und Verantwortung. Die Organisatoren übernehmen keine Haftung. Gefahren wird nach den Bestimmungen der StVO. Die Fahrt ist keine organisierte Veranstaltung. Das Roadbook ist nur ein Vorschlag für eine private touristische Fahrt über eine circa 290 Kilometer lange Strecke und wurde nach digitalen Streckenplanern erstellt und durch eine Probefahrt überprüft.

Beim Parken bitte geeignete »Öl-Pappen« o.ä. unter das Fahrzeug legen. Kilometer- und Zeitangaben sowie die recherchierten Preise für die Fähren sind nur zur Orientierung. Sollten Strecken gesperrt sein, bitte der Umleitungsvorgabe folgen oder nach Karte oder mit Navigationshilfe umfahren. Bitte für die Fährfahrten Kleingeld bereithalten.

Hinweise zu den Parkmöglichkeiten bei den Zwischenstopps und zu einem Gruppenfoto

Bei unserem Stop beim »Haus der Flüsse« in Havelberg werden wir genügend Parkflächen vorfinden. Bei den weiteren Stopps entlang der Fahrstrecke müssen wir sehen, dass wir irgendwo an den Straßen Platz für unsere Fahrzeuge finden. Ein Gruppenfoto werden wir beim Start oder beim Ende der Fahrt vor dem Scheuneneingang auf Norberts Hof machen.

Mobiltelefonnummern für den Notfall

Eberhard 0178-2470894, Norbert 0172-1513985, Wolfgang 0172-8709011.

Adressen – Haltepunkte und Vorbeifahrtorte

Start und Ziel, Zum Siegberg 19, Almke. **Schloß Krumke**, Parkstraße 4, Osterburg (Altmark).

Elbtor, Am Wehl, Hansestadt Werben. **St. Johannis**, Kirchplatz 5, Hansestadt Werben.

Haus der Flüsse, Elbstraße 2, Havelberg. **Restaurantschiff »Hoffnung«**, Havelvorland 2, Havelberg.

Verwendete Zeichen

Achtung | links abbiegen | rechts abbiegen | schräg links | schräg rechts | geradeaus | Kreuzung | T-Kreuzung | Y-Kreuzung | Strecke folgen oder Ort durchfahren | 3. → Kreisverkehr »3.« Ausfahrt | Ampel | Richtung | Wegweiser | »Straßenname« | Umleitung oder Alternativroute | Tankstelle *) im Ort | Geschwindigkeitskontrolle | Parken | Fähre | Ort | Zeit beachten | P...-Pause *am Wegesrand* | WC Toilette | Fotomotiv | Besichtigung | Sammel-/Treffpunkt | Kaffee-/Essenpause | Umtrunk | Information |

Schöne sichere Fahrt! Keine Defekte am Oldtimer! Viel Spaß! *Keine Hektik, genieße die Fahrt!*

Von Almke am Rand des Drömlings entlang über Osterburg und mit einer Fährfahrt zum Mittagessen

Info	Ort	Handlung	Richtung/Beschilderung/Sonstiges
000 km	Almke		»Zum Siegberg 19« (am südlichen Ortseingang)
09:00 h	Start		
	Almke		»Zum Siegberg«
	Almke		»Am Kleifeld«
	Almke		
	Volkmarsdorf		»Hauptstraße«
	Volkmarsdorf		»Rümmersche Straße«
	Rümmer		Groß Twülpstedt »Rosendamm«
	Rümmer <i>Ortsausgang</i>		Klein Twülpstedt
	Klein Twülpstedt		Velpe, B244 »Rotdornstraße«
	Velpe		»Oebisfelder Straße« vor Hotel Postillion
*)	Velpe		Gardelegen, Wolfsburg »Grafhorster Straße«
	Velpe		Gardelegen, Wolfsburg »Grafhorster Straße«
			B244
	Grafhorst		B244 »Wahrstedter Straße« »Kirchstraße«
	B244		<i>Aller überqueren</i>
			Klötze, Breitenrode
	Breitenrode		»Im Balken« > »Bauernende«
	Breitenrode vor <i>Denkmal</i>		Klötze, Wassensdorf »Am Krauchberg«
	Wassensdorf		Klötze, Buchhorst »Dorfstraße« > L22
	L22		<i>Mittellandkanal überqueren</i> > »Röwitzer Straße«
	Buchhorst		Klötze, Röwitz »Röwitzer Straße« > L22
	Röwitz		
	Kusey		Klötze »Klötzer Straße«
	Kusey		<i>große Fachwerkkirche auf der linken Seite</i>
	Klötze		»Oebisfelder Straße« »Burgstraße«
*)	Klötze	1.	Gardelegen »Bahnhofstraße«
250 m	Klötze		Kakerbeck, Lockstedt »Salzwedeler Straße«
	Klötze		»Salzwedeler Straße«
	Lockstedt		Neuendorf »Vorderstraße«



Klötze



Herbstfahrt 2024 Altmark, Elbe und Havel

Info	Ort	Handlung	Richtung/Beschilderung/Sonstiges
		📍 1. →	➡ Neuendorf
	Neuendorf	⤴	🚰 »Bahnhofstraße«
	Brüchau	⤴	🚰 »Dorfstraße«
		🚰 ←	➡ Salzwedel, Cheinitz, B71
⚠️	Cheinitz	→	➡ Brunau, Zethlingen 🚰 »Zum Rundling«
	Zethlingen	⤴	🚰 »Dorfstraße«
⚠️	Zethlingen	←	➡ Brunau, Badel 🚰 »Dorfstraße«
	Zethlingen Ortsausgang	P	🚶 ... im Gebüsch
🛢️	Badel	→	➡ Thüritz 🚰 »Thüritzer Straße«
	Thüritz	⤴	➡ Güsefeld 🚰 »Dorfstraße«
	beim Reiterhof Dammkrug	🚰 ←	➡ Salzwedel, Brunau
		🚰 ↑	➡ Brunau
	Jeetze	⤴	🚰 »Dorfstraße«
2	Jeetze	←	<i>Dorfplatz umrunden</i>
2		📷	<i>Kirche und Feuerwehrhaus</i>
	Brunau	⤴	➡ Packebusch 🚰 »Jeetzer Straße«
	Packebusch	🚰 ↑	➡ Hagenau 🚰 »Hagenauer Straße«
	Hagenau	⤴	🚰 »Dorfstraße«
			<i>Fluß Biese überqueren</i>
⚠️ nach	Biesenthal	↖	🚰 »Dorfstraße« > <i>Ortsausgangsschild nach Spänigen</i>
	Spänigen	⤴	🚰 »Biesenthaler Straße«
	Spänigen	🚰 ↑	➡ Osterburg, Natterheide 🚰 »Natterheider Straße«
	Natterheide	⤴	🚰 »Natterheider Straße«
	Flessau	⤴	➡ Osterburg 🚰 »Dorfstraße«
⚠️ nach	Flessau	←	<i>in Richtung von sechs großen Silos</i>
⚠️ 200 m		→	<i>vor den großen Silos</i>
⚠️ 2,7 km		→	🚰 »Hauptstraße«
⚠️ 2,2 km		⤴	🚰 »Hauptstraße« <i>am Solarpark vorbei</i>
⚠️	Zedau Ortseingang	←	➡ Krumke
		⤴	<i>den Fluß Biese überqueren</i> > 🚰 »Zedauer Weg«
		🚰 ←	🚰 »Lutterallee« 🚲 Arendsee, Krevese



Info	Ort	Handlung	Richtung/Beschilderung/Sonstiges
	 Krumke »Schloß«		 »Parkstraße«
11:00 h			 Kavaliershaus Krumke
		WC	 Schloßpark mit Schloß, große alte Ahornplantane
11:20 h	 Krumke Schloß		Kavaliershaus Krumke
	Zedau		 Zedau (Rückfahrt wie auf dem Hinweg)
			 »Hauptstraße«
			 »Bismarker Straße«
			 B189, Perleberg, Wittenberge
nach 1 km			 Osterburg  »Krumker Straße«
 *)	Osterburg		 »Krumker Straße«
	Osterburg <i>abknickende Vorfahrt</i>		 »Breite Straße«
	Osterburg		 »Breite Straße«
	Osterburg <i>abknickende Vorfahrt</i>		 »Kirchstraße«
	Osterburg		 »Kirchstraße«
	Osterburg		 »Gartenstraße«
	Osterburg <i>abknickende Vorfahrt</i>		 »Werbener Straße«
 600 m	nach Osterburg Ortsende		 Dobbrun
	Dobbrun		 »Dorfstraße«
	Falkenberg		 »Dorfstraße«
	Lichterfelde		 »Dorfstraße«
			 »Dorfstraße« >  »Lichterfelder Straße«
	Wendemark		 »Werbener Straße«
			 »Werbener Straße«
	Werben		 »An der Mühle« >  »Vor dem Seehäuser Tor«
	Werben		 Räbel  »Vor dem Seehäuser Tor«
 300 m	Werben		 »Fabianstraße«
	Werben		St. Johanniskirche zu Werben
	Werben		 »Marktstraße« >  »Marktplatz«
 120 m	Werben		 »Marktplatz«





Herbstfahrt 2024 Altmark, Elbe und Havel

Info	Ort	Handlung	Richtung/Beschilderung/Sonstiges
	Werben	→	»Lange Straße«
200 m	Werben	←	»Am Wehl«
5	Werben		Stadttor und Elbtor
12:00 h	Werben		umdrehen > »Am Wehl«



Bis zum Druck dieses Roadbooks konnte nicht eindeutig geklärt werden, ob die Fähre Werben-Räbel nach ihrer Havarie im Jahr 2023 rechtzeitig wieder bis zum 31. August 2024 repariert sein wird und dann ihren normalen Fährdienst wieder verrichten wird.

Fahrstrecke direkt nach Havelberg mit der Fähre Werben-Räbel

Wenn die Fähre Werben-Räbel inaktiv ist, fahren wir die Fahrstrecke **U** 1 und nehmen die Fähre Sandau.

	Werben	⤴	»Am Wehl«
	Werben	⇌ ←	»Lange Straße«
	Werben	↙	»Räbelsche Straße«
		⤴	»Räbelsche Straße« > »Dorfstraße«
	Räbel	⤴	»Dorfstraße«
	Räbel		Fähre Werben-Räbel (3,00-4,00 € für PKW, 1,00-1,50 € je Person)
		⤴	L2 > »Elbstraße« > 2,5 km bis Havelberg
6	500 m Havelberg	←	Informationszentrum „Haus der Flüsse“
12:30 h	Havelberg		Informationszentrum „Haus der Flüsse“

U 1 Fahrstrecke nach Havelberg mit der Fähre Sandau (wenn die Fähre Werben-Räbel nicht nutzbar ist)

U 1	Werben	⤴	»Am Wehl«
	Werben	⇌ →	»Lange Straße«
	Werben	←	»Marktplatz«
	Werben	→	»Seehäuser Straße« > »Vor dem Seehäuser Tor«
	Werben	2. →	Stendal »Behrendorfer Straße«
		⤴	»Behrendorfer Straße« > »Werbener Straße«



Info	Ort	Handlung	Richtung/Beschilderung/Sonstiges
		⤴	»Werbener Straße« > »Dorfstraße«
	Behrendorf	⤴	»Dorfstraße«
	Giesenslage	⤴	»Dorfstraße«
⚠ 2 km		←	Fähre Sandau > »Dorfstraße«
		⤴	<i>an Sandauerholz und Büttnerhof vorbeifahren</i>
🚗		📷	Fähre Sandau (3,50-4,50 € für PKW, 1,00-1,50 € je Person)
		⤴	Sandau > »Osterburger Straße«
	Sandau	⏸ ←	B107 »Havelberger Straße«
🛢	Havelberg	⤴	»Genthiner Straße«
⚠ 500 m nach Ortseingang Havelberg		←	Haus der Flüsse »Elbstraße«
6 150 m	Havelberg	➔ P	Informationszentrum „Haus der Flüsse“
🚏 1	Havelberg	P	Informationszentrum „Haus der Flüsse“
12:30 h	Havelberg	P	Informationszentrum „Haus der Flüsse“
10 min	Havelberg	Fußweg 400 m	»Elbstraße« > ← »Genthiner Straße«
	Havelberg	📷	<i>Havel und Stadtkulisse Havelberg von der Sandauer Brücke</i>
7	Havelberg	📷	➔ »Havelvorland« > Restaurantschiff »Hoffnung«
12:45 h	Havelberg	🕒	Restaurantschiff »Hoffnung«
13:45 h	Havelberg	🕒	Restaurantschiff »Hoffnung«
10 min	Havelberg	Fußweg 400 m	Sandauer Brücke > Genthiner Straße > Elbstraße
14:00 h	Havelberg	🗿	Informationszentrum „Haus der Flüsse“
14:30 h	Havelberg	🗿	Informationszentrum „Haus der Flüsse“
14:45 h	Havelberg	🔦	Informationszentrum „Haus der Flüsse“



Die nächste Fahrstrecke ist auch von dem zuverlässigen Betrieb der Fähre Arneburg abhängig.

Wenn bei Niedrigwasser der Elbe deren Betrieb nicht möglich ist, fahren wir anstelle der nachfolgenden Strecke die Fahrstrecke **U** 2 und nutzen die Fähre bei Sandau.



Herbstfahrt 2024 Altmark, Elbe und Havel






































Info	Ort	Handlung	Richtung/Beschilderung/Sonstiges
	Havelberg	←	»Elbstraße«
	Havelberg	⇌ →	»Sandau, Genthin« »Genthiner Straße«
		⇌	B107
	Sandau > Schönfeld > Klietz	⇌	B107
2,2 km		→	»Neuermark-Lübars, Arneburg«
	Neuermark-Lübars	←	»Dorfstraße« »Elbfähre Arneburg«
			Fähre Arneburg (2,50 € für PKW, 1,00 € je Person)
		↗	»An der Elbe« > »Elbstraße«
	Arneburg	⇌	»Elbstraße«
	Arneburg	↗	»Elbstraße«
	Arneburg	⇌ ↑	»Werben, Groß Ellingen« »Bahnhofstraße«
	Arneburg	⇌	»Bahnhofstraße« > »Ellinger Chaussee«
	<i>über Bahnübergang</i>	⇌	L16
		⇌ ↑	»Groß Ellingen«
	Groß Ellingen	⇌	»Arneburger Straße« > »Krusemarkter Straße«
	Hohenberg-Krusemark	⇌	»Ellinger Straße«
	Hohenberg-Krusemark	↖	»Bertkow« »Eichstraße« > L16
1 km	<i>abknickende Vorfahrt</i>	⇌ →	L16
	Bertkow	⇌	»Hauptstraße« > L35

U 2 Fahrstrecke Havelberg bis Bertkow mit der Fähre Sandau (wenn die Fähre Arneburg nicht nutzbar ist)

14:45 h	Havelberg		Informationszentrum „Haus der Flüsse“
U 2	Havelberg	←	»Elbstraße«
	Havelberg	⇌ →	»Sandau, Genthin« »Genthiner Straße«
		⇌	B107
	Sandau	→	»Osterburg, Busch« »Osterburger Straße«
			Fähre Sandau (3,50-4,50 € für PKW, 1,00-1,50 € je Person)
		⇌ ←	»Stendal, Osterburg«
	Busch	⇌	
	Hindenburg	⇌ ↑	»Bertkow, Stendal«
2	Bertkow	⇌ →	»Goldbeck« »Hauptstraße«

Info Ort Handlung Richtung/Beschilderung/Sonstiges

Fortsetzung der normalen Fahrstrecke

	Goldbeck	⤴	➡ Klein Schwechten  »Bertkower Straße«
	Goldbeck	⤴	 »Klein Schwechtener Straße« > L35
	Klein Schwechten	⤴	 »Dorfstraße« > L35
	Häsewig	⤴	 »Hauptstraße« > L35 > B189 überqueren
	Rochau	⤴	 »Breite Straße«
	<i>abknickende Vorfahrt</i>	➔	➡ Schorstedt
vor	Schorstedt	⏏ ←	 »Dorfstraße«
	Schorstedt <i>abknickende Vorfahrt</i>	←	➡ Bismark  »Dorfstraße«
	Friedrichshof/Friedrichsflaiss	⤴	 »Friedrichshof/Friedrichsflaiss«
	Hohenwulsch	↖	 »Hauptstraße«
	Hohenwulsch	➔	➡ Bismark  »Hauptstraße«
 *)	Bismark	⏏ ←	 »Neuer Weg«
 200 m	Bismark	➔	➡ Kalbe, Wüste  »Stendaler Straße«
	Bismark	↖	➡ Kalbe  »Breite Straße« >  »Döllnitzer Straße«
		⤴	➡ Kalbe  »Döllnitzer Chaussee«
	Döllnitz > Poritz	⤴	 »Dorfstraße« > L21
	Karritz	⤴	 »Hauptstraße« > L21
	Neuendorf am Damm	➔	 »Dorfstraße« > L21
	Kalbe	↑	 »Stendaler Straße« <i>links Wasserburgruine</i>
	Kalbe	➔	➡ Salzwedel  »Ernst-Thälmann-Straße«
	Kalbe	⏏ ↖	 »Ernst-Thälmann-Straße«
 	Kalbe	⤴	 »Wernstedter Straße« > L21
	Wernstedt	⤴	L21 >  »Bahnhofstraße«
	Wernstedt	↖	 »Dorfstraße«
bei	Engersen	⏏ ➔	➡ Zichtau
650 m		⏏ ↑	B71 überqueren
	Zichtau	↑	 »Engerser Chaussee«
	Zichtau	←	➡ Schwiesau  »Dorfstraße«
150 m	Zichtau	➔	➡ Schwiesau  »Hauptstraße«
	Zichtau	⤴	 »Hauptstraße« >  »Dorfstraße«
	Schwiesau	⏏ ↖	➡ Mieste, Breitenfeld  »Zichtauer Straße«



 Kalbe



Herbstfahrt 2024 Altmark, Elbe und Havel

Info	Ort	Handlung	Richtung/Beschilderung/Sonstiges
	Breitenfeld	⇧	»Schwiesauer Straße«
	Breitenfeld	⇧	Mieste, Jeggau »Dorfstraße«
	Jeggau	⇧	»Dorfstraße«
vor	Mieste	→	B188, Wolfsburg, Mieste
	Miesterhorst	←	Weferlingen, Rätzlingen »Lindenstraße« <i>den Mittellandkanal überqueren</i>
	Rätzlingen	⇧ →	Oebisfelde, Weferlingen »Dorfstraße«
	Rätzlingen	↖	Weferlingen »Everinger Straße«
600 m	L20	⇧ ↗	Lockstedt
	Lockstedt	⇧ →	Gehrendorf »Gehrendorfer Straße«
	Gehrendorf	⇧	»Osterfeldstraße« > »Bösdorfer Straße«
	Gehrendorf	←	Bahrdorf »Straße an der Aller«
	Gehrendorf	→	»Bahrdorfer Straße« > <i>Aller überqueren</i>
	Bahrdorf	⇧ ↖	»Oebisfelder Straße«
	Bahrdorf	⇧	»Oebisfelder Straße« > »Am Alten Markt«
	Bahrdorf	⇧	»Am Alten Markt« > »Bahnhofstraße«
		⇧ ↑	Groß Sisbeck, Papenrode
	Papenrode	⇧	»Bahrdorfer Straße«
250 m		←	Groß Sisbeck
	Groß Sisbeck	⇧ →	B244, Wittingen, Velpke
170 m	Groß Sisbeck	←	Volkmarsdorf, Ochsendorf »Am Mühlenhope«
	Volkmarsdorf	⇧	Almke »Hauptstraße«
	Almke	⇧	<i>am Freibad vorbeifahren</i>
	Almke	⇧ ↑	»Am Kleifeld«
	Almke	⇧ →	»Zum Siekberg«
17:15 h	vor dem Hof Jacquemar		<i>Parken entlang</i> »Zum Siekberg«
17:30 h	<i>durch die Scheune</i>		<i>Begrüßung und Schlussveranstaltung</i>
			Tschüss!
18:00 h	Almke		<i>individuelle Heimfahrt</i>





Info

Ort

Handlung

Richtung/Beschilderung/Sonstiges

:: Streckenempfehlungen für die Heimfahrt ::

Empfehlung 1:

Almke > ← Neindorf > ⤴ Klein Steimke > → BAB2 > Braunschweig

Empfehlung 2:

Almke > ← Neindorf > ⤴ Klein Steimke > Ochsendorf → > Rieseberg → > ⤴ Scheppau >
Scheppau → > Wohld > ⤴ Hordorf > ⤴ Schapen > Braunschweig

Streckenkarte der Herbstausfahrt



Monatliche Treffen »Stammtisch«

Unsere Treffen finden momentan jeden ersten Dienstag im Monat ab 18 Uhr im Restaurant „Zum Starenkasten“ in Braunschweig-Rüningen statt. und werden auf unseren bekannten Informationskanälen Webseite und WhatsApp-Gruppe rechtzeitig angekündigt.

Nicht nur die Gastronomie, sondern auch wir freuen uns bei jedem Treffen über viele Teilnehmende und gerne auch auf neue Gesichter sowie vor jedem Treffen über eine Teilnahmeanmeldung bei der speziellen WhatsApp-Umfrage.

Aktuelle Informationen

... wie immer und wie gewohnt auf unserer Webseite »<https://www.mg-treff.de>« oder in der WhatsApp-Gruppe.