




ROADBOOK DER GRAND TOUR 2022

»GO WEST«

24.06 – 26.06.



*Bramsche – Osnabrücker Land
dort, wo die Römer fielen*

Allgemeines und Ablauf der Tour

Routenverlauf

Etappe 1 Freitag: 141 km 2h 25min

Von Schwülper zum Gasthaus „Zum Rohrbach“

Etappe 2 Freitag: 67 km 1h

Vom Gasthaus „Zum Rohrbach“ zum Parkplatz Klostermann

Etappe 3 Freitag: 33 km 35 min

Vom Parkplatz Klostermann zum Hotel „IDINGSHOF“

Etappe 1 Samstag: 50 km 1 h

Vom Hotel „IDINGSHOF“ zum Automuseum Melle

Etappe 2 Samstag: 4 km 5 min

Vom Automuseum Melle zum Restaurant „Weberhaus“

Etappe 3 Samstag: 62 km 1h 20min

Vom Restaurant „Weberhaus“ zum Hotel „IDINGSHOF“

Etappe 1 Sonntag: 105 km 2 h

Vom Hotel „IDINGSHOF“ zum Schloss Bückeberg

Allgemeines

Jeder Teilnehmende fährt auf eigene Gefahr und Verantwortung. Es wird gemäß der StVO gefahren. Dieses Roadbook ist ein Streckenvorschlag für eine private touristische Ausflugsfahrt. Die Hin- und die Rundfahrt wurde durch eine Probefahrt überprüft, alle Streckenabschnitte wurden digital mit „RouteYou“ erstellt und hier eingefügt. Kilometer- sowie Zeitangaben dienen lediglich zur Orientierung. Falls Strecken gesperrt sein sollten, bitte der ausgeschilderten Umleitung folgen oder nach Karte oder Navi umfahren.

Adressen

Gasthaus „Zum Rohrbach“, Am Rohrbach 9, 31619 Binnen, 05023-711

Parkplatz Klostermann, Niedersachsenstraße 7, 49448 Hüde

Hotel IDINGSHOF, Böhrener Esch 1, 49565 Bramsche, 05461-8890

Automuseum Melle, Pestelstraße 38-40, 49324 Melle, 05422-46838

Restaurant Weberhaus, Weberhaus 40, 49324 Melle, 05422-9811088

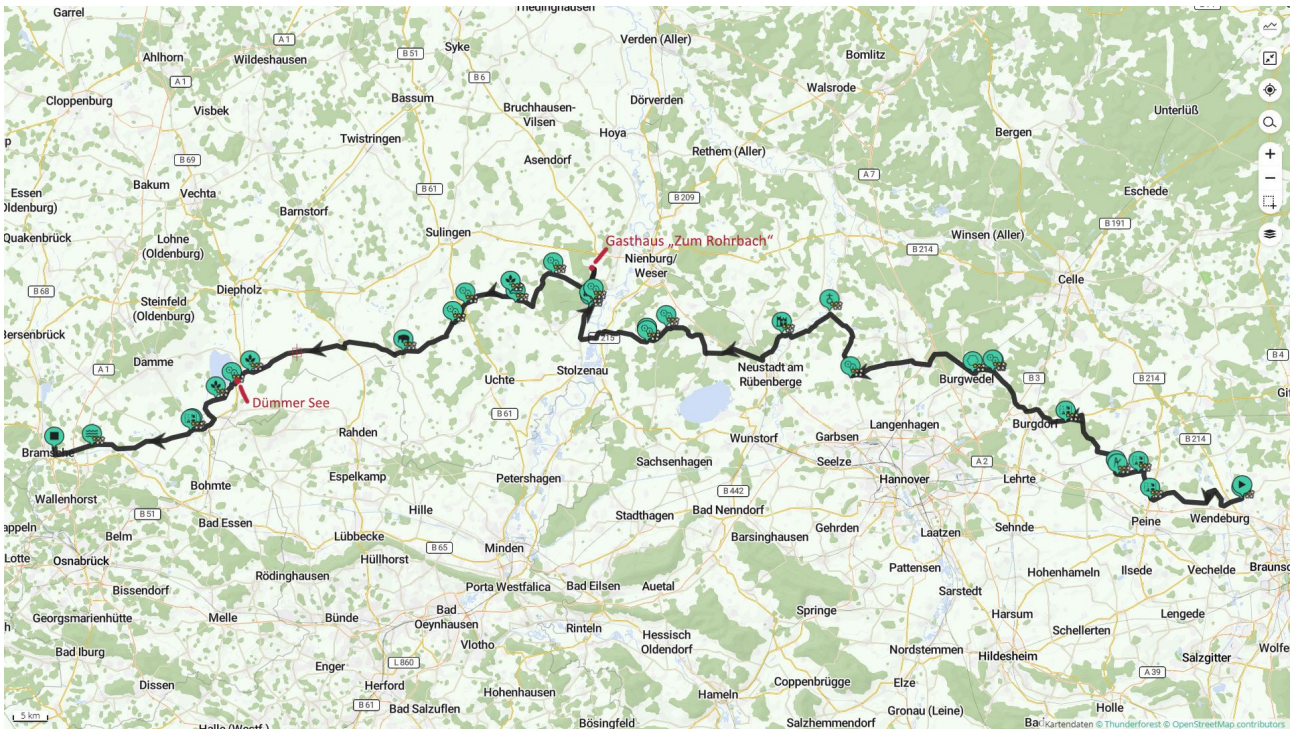
Schloss Bückeberg, Schloßplatz 1, 31675 Bückeberg, 05722-955830

Mobiltelefonnummern

Jan 0178-3682000, Karen 0172-3088221, Jürgen 0160-4712548, Jannes 0178-2052809

jetzt wünschen wir Euch gute und sichere Fahrt! Viel Spaß!

Freitag, 24.06.2022 – eine Übersicht



Hinweise zur Route

Die Aufstellung unserer Autos erfolgt beim Gasthaus „Zum Rohrbach“ auf einem gesonderten Parkplatz direkt am Restaurant.

Beim Aufenthalt am Dümmer See werden wir auf dem Parkplatz Klostermann parken (Niedersachsenstraße 7, 49448 Hüde). Die Parkgebühr beträgt 3€, bitte Kleingeld bereithalten. Von dort aus sind es etwa 10 Minuten Fußmarsch zum See.

Es bietet sich an, im Strand-Cafe „Bar dü Mar“ ein Getränk und/oder ein Stück Kuchen direkt am Wasser zu sich zu nehmen.

Abfahrt Schwülper: 09:30 Uhr

Aufenthalt im Gasthaus: ca. 1,5 h

Aufenthalt am Dümmer See: ca. 45 min



Go West | Freitag, 24.06.2022 Schwülper - Bramsche

Auf Handy anzeigen

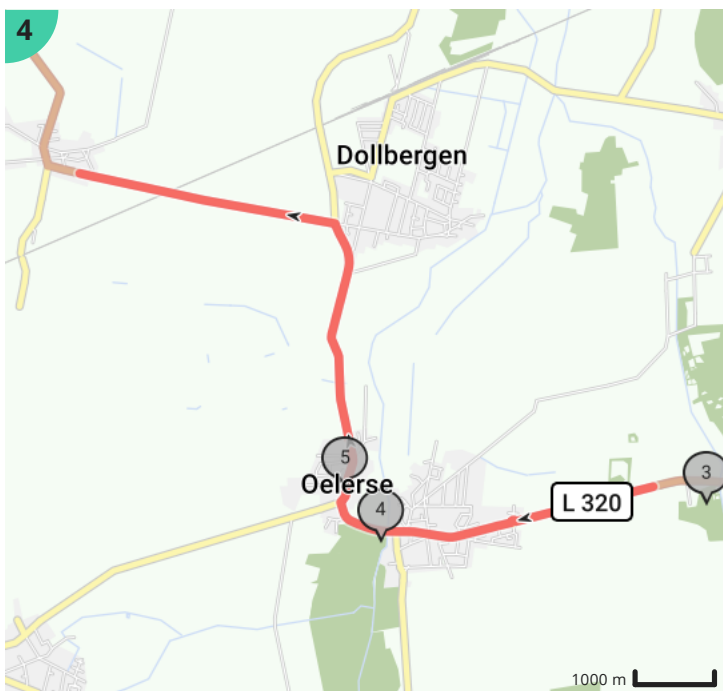
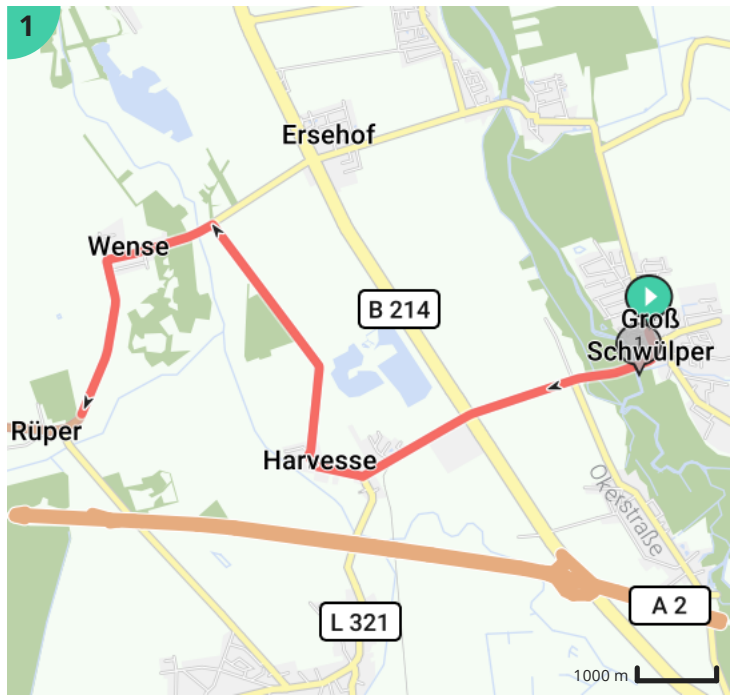


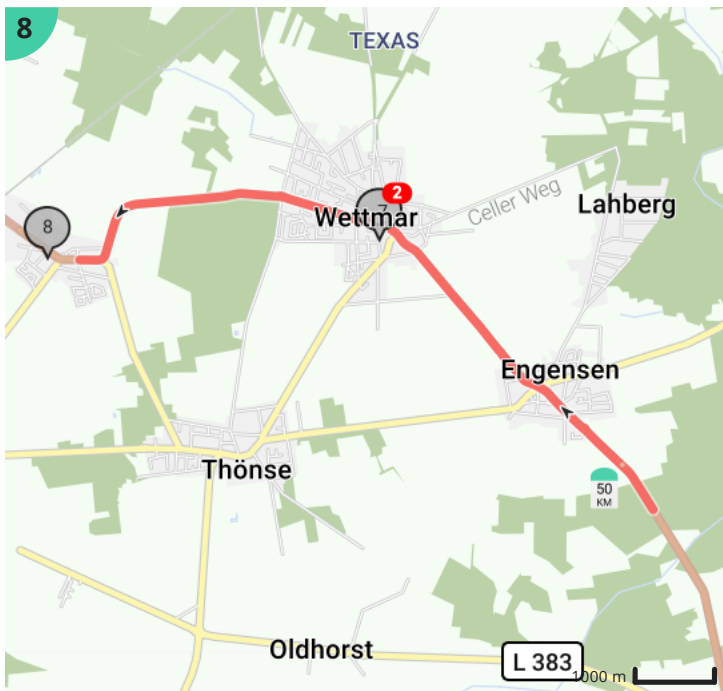
Durch Janes Heiber

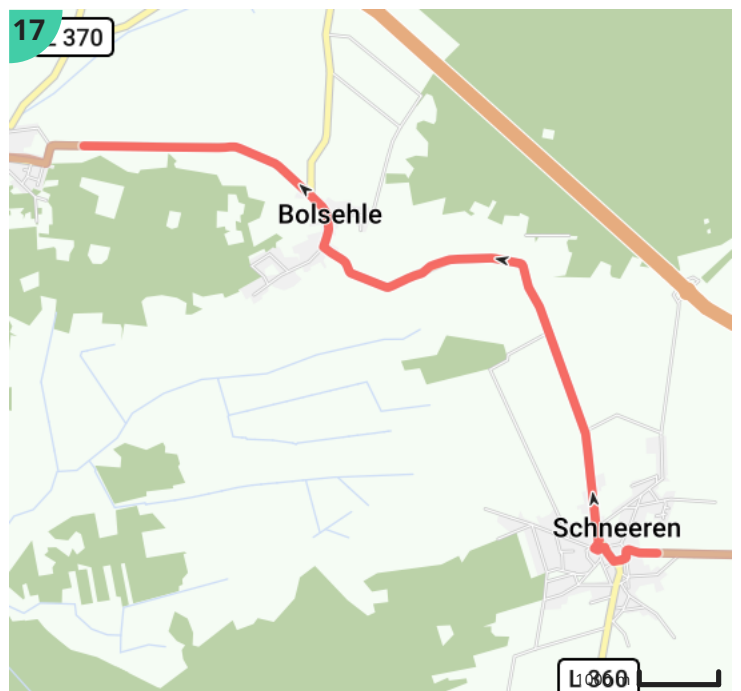
- Länge: 241.1 km
- Aufstieg: 645 m
- Schwierigkeitsgrad: 6/10
- Schloßstraße, 38179 Schwülper, Niedersachsen, Deutschland
- Epe-Knäppen, 49565 Bramsche, Niedersachsen, Deutschland

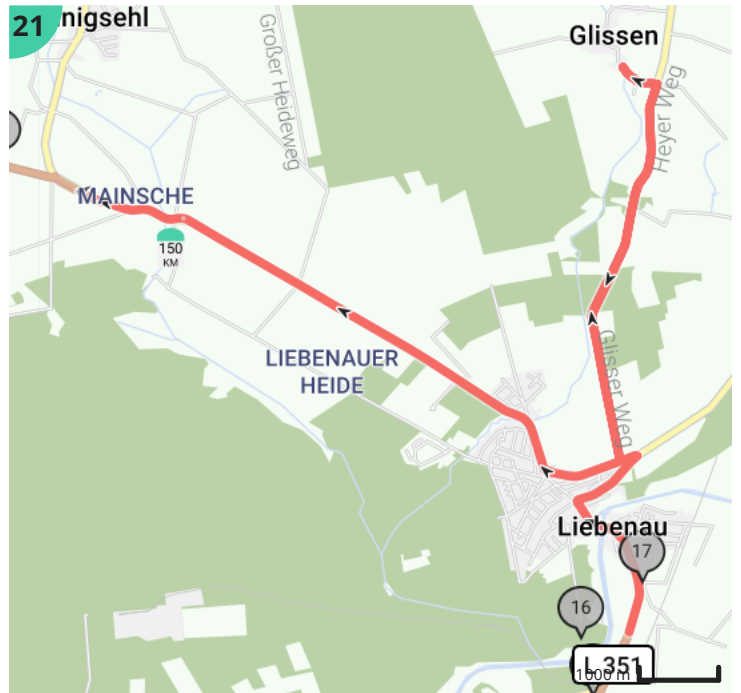
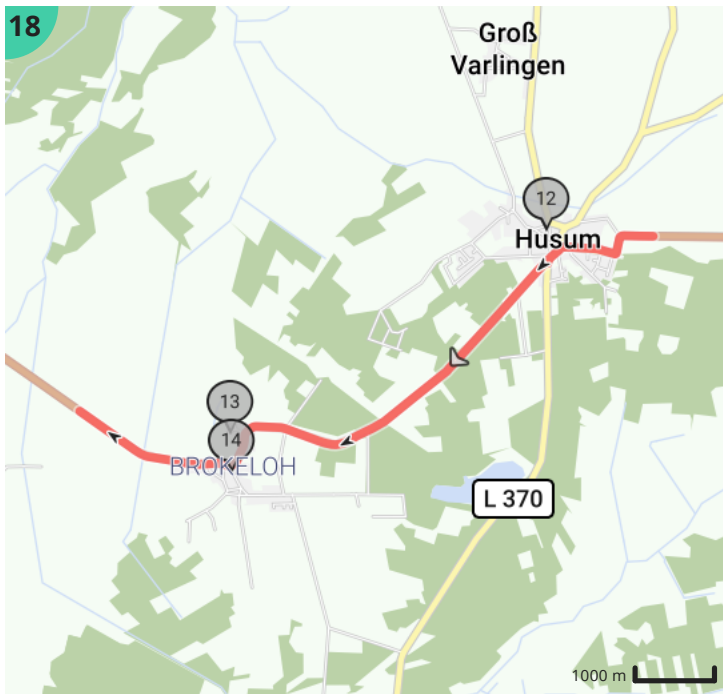
Legende

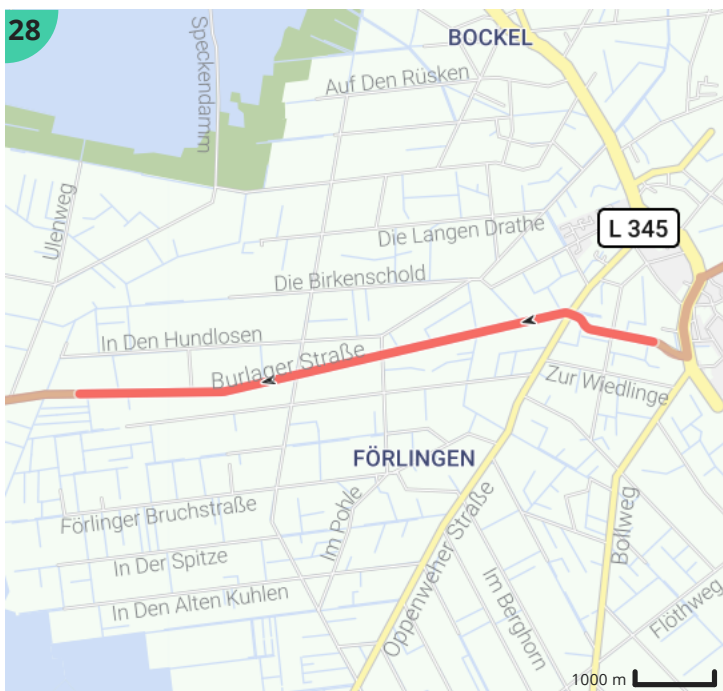
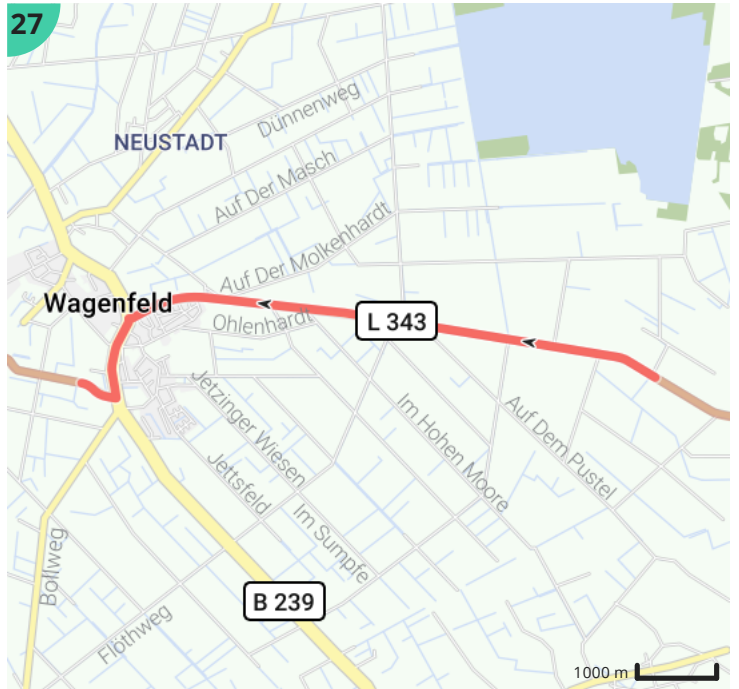
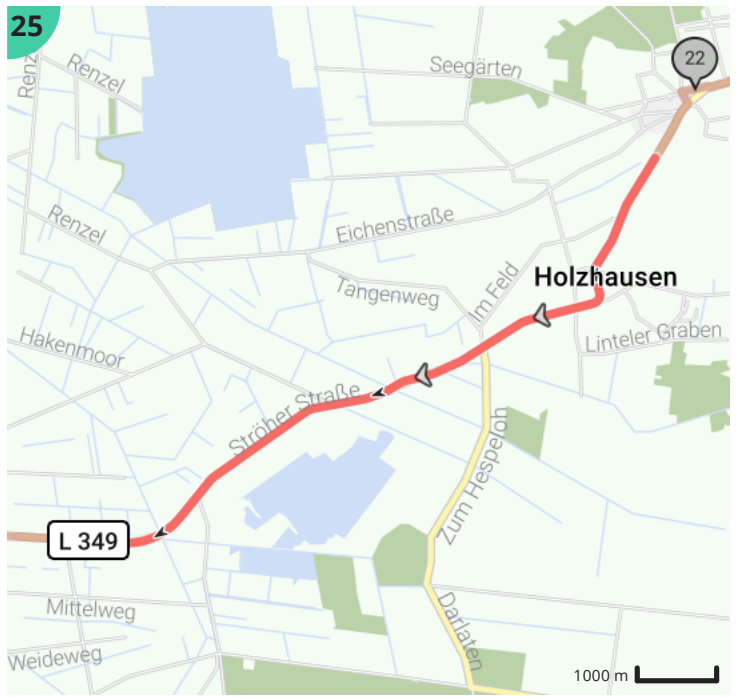
- Route
- Sehenswürdigkeit
- Gradiente des Aufstiegs
- Gradiente des Abfahrts

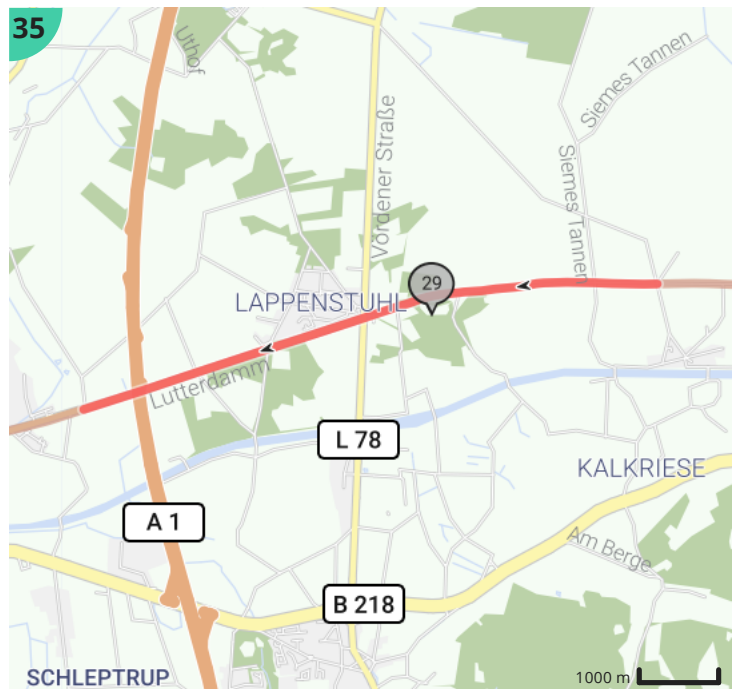


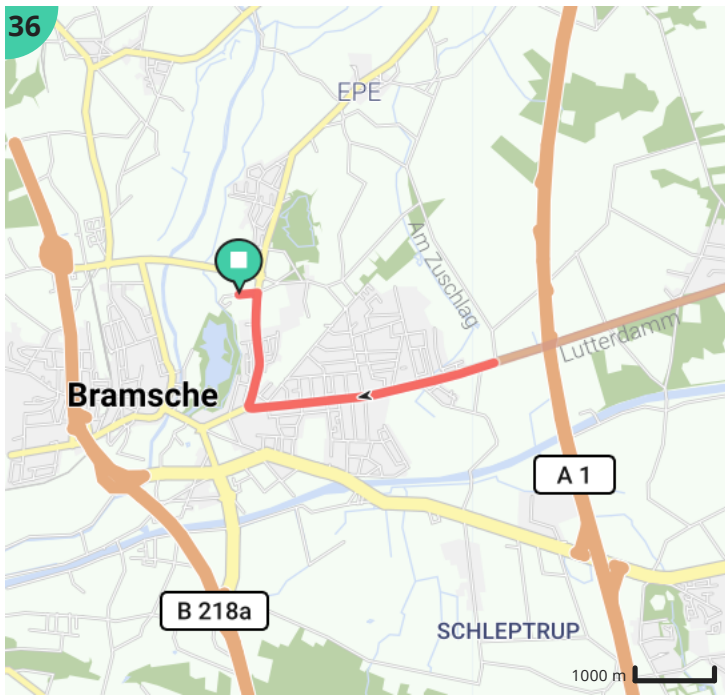
















































































Gesamt	Typ	Kartennummer	Informationen	Zeitplan 30 km/h	Nächste
0.0 km		1	Schloßstraße, K 54	0 min	115 m
0.12 km		1	Rechts weiterfahren auf Hauptstraße, L 321	0 min	2.9 km
0.4 km		1	Bickgraben		
3.02 km		1	Rechts weiterfahren auf Wenser Straße, K 65	6 min	2.86 km
5.88 km		1	Links weiterfahren auf K 69	11 min	979 m
6.86 km		1	Leicht links weiter auf Dorfstraße, K 69	13 min	2.12 km
8.98 km		2	Geradeaus weiterfahren auf Raiffeisenstraße, K 69	17 min	2.39 km
11.37 km		2	Leicht rechts weiter auf Duttenstedter Straße, K 69	22 min	212 m
11.58 km		2	Rechts weiterfahren auf K 62	23 min	2.07 km
13.65 km		2	Geradeaus weiterfahren auf K 20	27 min	3.35 km
17.0 km		3	Rechts weiterfahren auf Wendesser Landstraße, K 5	34 min	4.13 km
17.0 km		3	St. Johannes der Täufer		
21.14 km		3	Links weiterfahren auf Zum Wöhren, L 320	42 min	2.55 km
21.97 km		3	Hannoversche Kaliwerke		
23.68 km		4	Rechts weiterfahren auf Edemisser Landstraße, L 320	47 min	1.69 km
24.9 km		4	Viehgehege Abbensen		
25.37 km		4	Rechts weiterfahren auf Uetzer Straße, L 387	50 min	2.52 km
25.53 km		4	Oelerse		
27.89 km		4	Links weiterfahren auf Schwüblingser Straße, K 132	55 min	2.56 km
30.45 km		5	Rechts weiterfahren auf Beerbuschstraße, K 125	1 h 0 min	6.0 km
36.45 km		6	Rechts weiterfahren auf B 188	1 h 12 min	8.81 km
38.96 km		6	Hetelingen		
45.26 km		7	Rechts weiterfahren auf B 443	1 h 30 min	214 m
45.47 km		7	Links weiterfahren auf Schillerslager Landstraße	1 h 30 min	1.97 km
47.44 km		7	Rechts weiterfahren auf L 383	1 h 34 min	370 m
47.81 km		7	Geradeaus weiterfahren auf Schillerslager Straße, K 119	1 h 35 min	2.69 km
50.5 km		8		1 h 41 min	24 m
50.53 km		8	Rechts weiterfahren auf Schillerslager Straße, K 119	1 h 41 min	2.86 km
53.01 km		8	St. Marcus		
53.06 km		8	Wettmar		

53.39 km	↑	8	Geradeaus weiterfahren auf Hauptstraße, K 119	1 h 46 min	565 m
53.96 km	↗	8	Rechts weiterfahren auf K 119	1 h 47 min	1.9 km
55.85 km	↑	8	Geradeaus weiterfahren auf Radenstraße, K 119	1 h 51 min	3.31 km
56.34 km	8	9	Kleinburgwedel		
59.17 km	↖	9	Leicht links weiter auf Würmseeweg	1 h 58 min	3.82 km
62.98 km	↑	10	Geradeaus weiterfahren auf Wietzeau	2 h 5 min	954 m
63.94 km	↑	10	Geradeaus weiterfahren auf Wietze-Aue	2 h 7 min	205 m
64.14 km	↗	10	Rechts weiterfahren auf Burgwedeler Straße, L 383	2 h 8 min	2.57 km
66.71 km	↖	10	Leicht rechts weiter auf Am Markt, L 383	2 h 13 min	32 m
66.74 km	↖	10	Links weiterfahren auf Scherenbosteler Straße, K 102	2 h 13 min	3.8 km
70.54 km	↖	11	Leicht links weiter auf Schnippeide, K 102	2 h 21 min	4.86 km
75.4 km	↑	12	Geradeaus weiterfahren auf An den Hägewiesen, K 102	2 h 30 min	128 m
75.53 km	↗	12	Rechts weiterfahren auf Engelbosteler Straße, L 380	2 h 31 min	5.03 km
75.53 km	9	12	Resse		
80.56 km	↑	12	Geradeaus weiterfahren auf L 380	2 h 41 min	935 m
81.5 km	↑	13	Geradeaus weiterfahren auf Hannoversche Straße, L 383	2 h 42 min	4.69 km
86.18 km	↖	13	Links weiterfahren auf Zur Jürse, L 193	2 h 52 min	5.78 km
86.18 km	10	13	Kirche Helstorf		
91.96 km	↑	14	Geradeaus weiterfahren auf Basser Straße, L 193	3 h 3 min	737 m
92.7 km	↗	14	Rechts weiterfahren auf Wasserstraße, K 343	3 h 5 min	1.63 km
94.33 km	11	14	Kloster Mariensee		
94.33 km	↖	14	Links weiterfahren auf Höltystraße, L 191	3 h 8 min	2.92 km
97.25 km	↑	15	Geradeaus weiterfahren auf Empeder Straße, L 191	3 h 14 min	170 m
97.42 km	↗	15	Rechts weiterfahren auf Empeder Straße, K 313	3 h 14 min	501 m
97.92 km	↑	15	Geradeaus weiterfahren auf Weinbergstraße, K 313	3 h 15 min	802 m
98.72 km	↖	15	Links weiterfahren auf Himmelreicher Straße, L 192	3 h 17 min	512 m
99.23 km	↗	15		3 h 18 min	612 m
99.85 km	↑	15	Geradeaus weiterfahren auf B 6	3 h 19 min	3.77 km
103.62 km	↖	16	Links weiterfahren auf Schneerener Straße, L 360	3 h 27 min	3.97 km
107.59 km	↖	17	Leicht rechts weiter auf Zum Eichenbrink	3 h 35 min	65 m
107.65 km	↗	17	Rechts weiterfahren auf Bolsehler Straße	3 h 35 min	147 m

107.8 km		17	Links weiterfahren auf Heuberg	3 h 35 min	68 m
107.87 km		17	Rechts weiterfahren auf Heuberg	3 h 35 min	36 m
107.9 km		17	Rechts weiterfahren auf Am Saalbrink	3 h 35 min	86 m
107.99 km		17	Links weiterfahren auf Bolsehler Straße	3 h 35 min	4.44 km
112.43 km		17	Rechts weiterfahren auf Alte Dorfstraße	3 h 44 min	498 m
112.93 km		17		3 h 45 min	3.05 km
115.98 km		18	Links weiterfahren auf Rehburger Straße, L 370	3 h 51 min	191 m
116.07 km		18	Husum		
116.18 km		18	Rechts weiterfahren auf Brokeloher Straße, K 8	3 h 52 min	6.45 km
119.5 km		18	Rittergut Brokeloh		
119.8 km		18	Brokeloh		
122.62 km		19	Geradeaus weiterfahren auf K 8	4 h 5 min	3.39 km
126.01 km		19	Rechts weiterfahren auf Bahnhofstraße	4 h 12 min	123 m
126.13 km		19	Leicht links weiter auf Lange Straße, B 215	4 h 12 min	465 m
126.6 km		19	Rechts weiterfahren auf Brückenstraße	4 h 13 min	3.92 km
130.51 km		20	Rechts weiterfahren auf An der Landstraße, L 351	4 h 21 min	2.0 km
132.51 km		20	Rechts weiterfahren auf Wellie	4 h 25 min	192 m
132.7 km		20		4 h 25 min	18 m
132.72 km		20	Rechts weiterfahren auf Wellie, L 351	4 h 25 min	4.57 km
135.11 km		20	Jüdischer Friedhof		
135.34 km		20	Schloss Eickhof		
136.2 km		21	Liebenau		
137.3 km		21	Geradeaus weiterfahren auf Nienburger Straße, L 351	4 h 34 min	512 m
137.81 km		21	Scharf links weiterfahren auf Pennigseher Straße, K 29	4 h 35 min	159 m
137.97 km		21	Rechts weiterfahren auf Glisser Weg	4 h 35 min	3.42 km
141.39 km		21	Links weiterfahren auf Am Rohrbach	4 h 42 min	352 m
141.74 km		21	180°-Wendung auf Am Rohrbach	4 h 43 min	352 m
142.1 km		21	Rechts weiterfahren auf Heyer Weg	4 h 44 min	3.42 km
145.52 km		21	Rechts weiterfahren auf Pennigseher Straße, K 29	4 h 51 min	637 m
146.16 km		21	Rechts weiterfahren auf Pennigseher Straße, K 29	4 h 52 min	5.22 km
151.38 km		22	Links weiterfahren auf Hesterberger Straße, K 40	5 h 2 min	5.74 km

151.9 km		22	Pennigsehl		
157.12 km		22	Geradeaus weiterfahren auf Deblinghausen, K 40	5 h 14 min	779 m
157.9 km		22	Leicht rechts weiter auf Deblinghausen, K 40	5 h 15 min	23 m
157.92 km		22	Rechts weiterfahren auf Deblinghausen, L 349	5 h 15 min	8.21 km
160.58 km		23	Siede		
161.9 km		23	Eichen-Hülsenwälder		
166.13 km		24	Geradeaus weiterfahren auf Steयरberger Straße, L 349	5 h 32 min	4.44 km
168.81 km		24	Kirchdorf		
170.57 km		24	Geradeaus weiterfahren auf Kirchdorfer Straße, L 349	5 h 41 min	1.32 km
171.89 km		24	Rechts weiterfahren auf Brinker Straße	5 h 43 min	265 m
172.03 km		24	Bahrenborstel		
172.15 km		24	Scharf links weiterfahren auf Im Dorf	5 h 44 min	120 m
172.27 km		24	Rechts weiterfahren auf Holzhauser Straße, L 349	5 h 44 min	5.25 km
177.52 km		25	Geradeaus weiterfahren auf Ströher Straße, L 349	5 h 55 min	2.8 km
180.32 km		26	Geradeaus weiterfahren auf Tierparkstraße, L 349	6 h 0 min	1.81 km
180.92 km		26	Tierpark Ströhen		
182.13 km		26	Links weiterfahren auf Varreler Straße, L 347	6 h 4 min	186 m
182.31 km		26	Rechts weiterfahren auf Mindener Straße, L 343	6 h 4 min	7.36 km
189.67 km		27	Links weiterfahren auf Hauptstraße, B 239	6 h 19 min	726 m
190.4 km		27	Rechts weiterfahren auf Friedrich-Lütvogt-Straße	6 h 20 min	1.13 km
191.53 km		28	Geradeaus weiterfahren auf Burlager Straße, L 345	6 h 23 min	8.65 km
200.18 km		29	Geradeaus weiterfahren auf Düversbrucher Straße, K 28	6 h 40 min	5.92 km
204.57 km		30	Evershorst		
206.1 km		30	Leicht links weiter auf Düversbrucher Straße, K 28	6 h 52 min	11 m
206.11 km		30	Links weiterfahren auf Osnabrücker Straße, B 51	6 h 52 min	1.48 km
207.59 km		31	Leicht rechts weiter auf Niedersachsenstraße	6 h 55 min	517 m
208.11 km		31	Links weiterfahren auf Im Dorfe	6 h 56 min	573 m
208.12 km		31	Hüde		
208.68 km		31	Leicht rechts weiter auf Am Bogen	6 h 57 min	161 m
208.84 km		31	Geradeaus weiterfahren auf Am Ochsenmoor	6 h 57 min	1.54 km
210.38 km		31	Rechts weiterfahren auf Haßlinger Straße, K 54	7 h 0 min	2.67 km

211.63 km		31	Ochsenmoor		
213.06 km		31	Links weiterfahren auf Fischerstatt, K 45	7 h 6 min	2.72 km
215.77 km		32	Scharf rechts weiterfahren auf Bremer Straße, B 51	7 h 11 min	1.21 km
216.98 km		32	Rechts weiterfahren auf L 766	7 h 13 min	2.73 km
219.59 km		32	Matthäuskirche		
219.71 km		32	Leicht rechts weiter auf Hauptstraße, L 79	7 h 19 min	672 m
219.82 km		32	Hunteburg		
220.38 km		32	Leicht rechts weiter auf Bramscher Weg, K 419	7 h 20 min	3.95 km
224.33 km		33	Geradeaus weiterfahren auf Lutterdamm	7 h 28 min	3.93 km
228.26 km		34	Leicht rechts weiter auf Lutterdamm	7 h 36 min	11.69 km
234.58 km		35	Feldungelsee		
239.95 km		36	Rechts weiterfahren auf Malgartener Straße, K 150	7 h 59 min	1.02 km
240.97 km		36		8 h 1 min	164 m
241.14 km		36		8 h 2 min	



Go West | Samstag, 25.06.2022 Rundfahrt

Auf Handy anzeigen

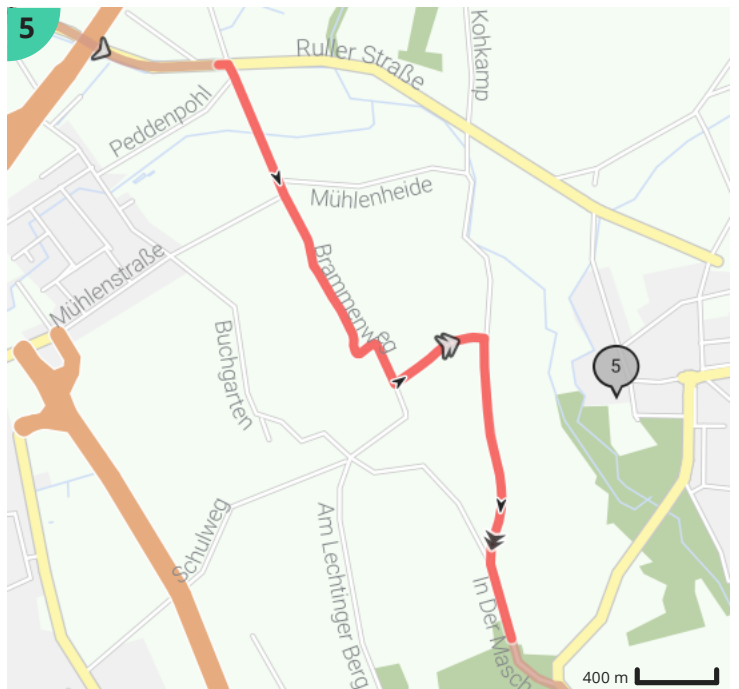
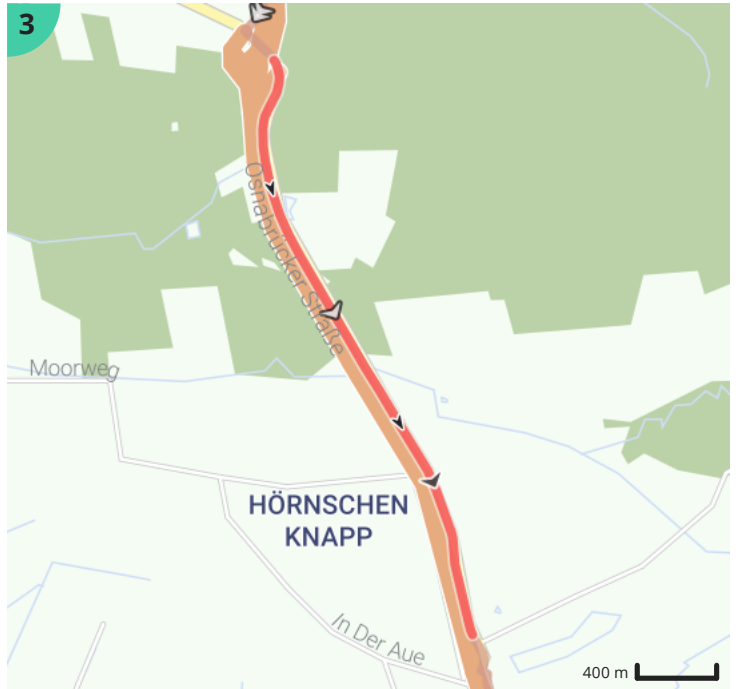


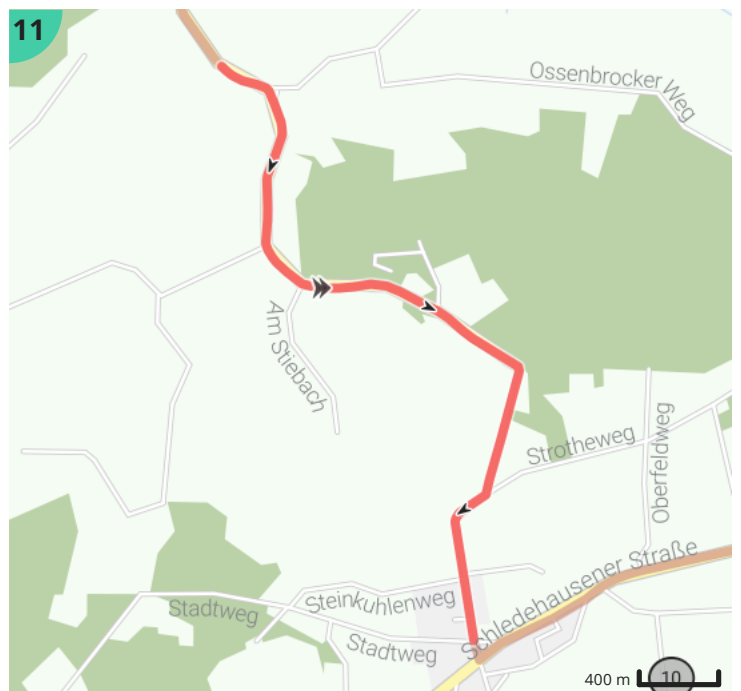
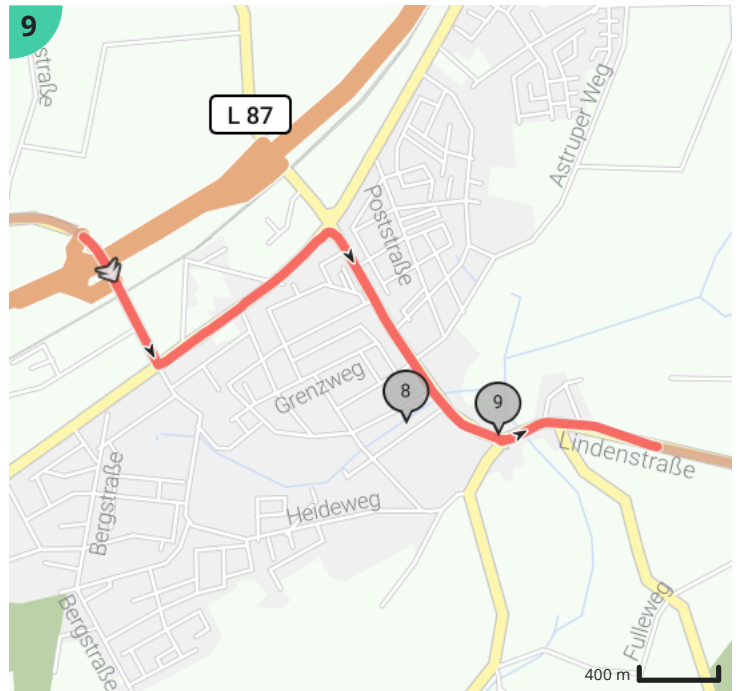
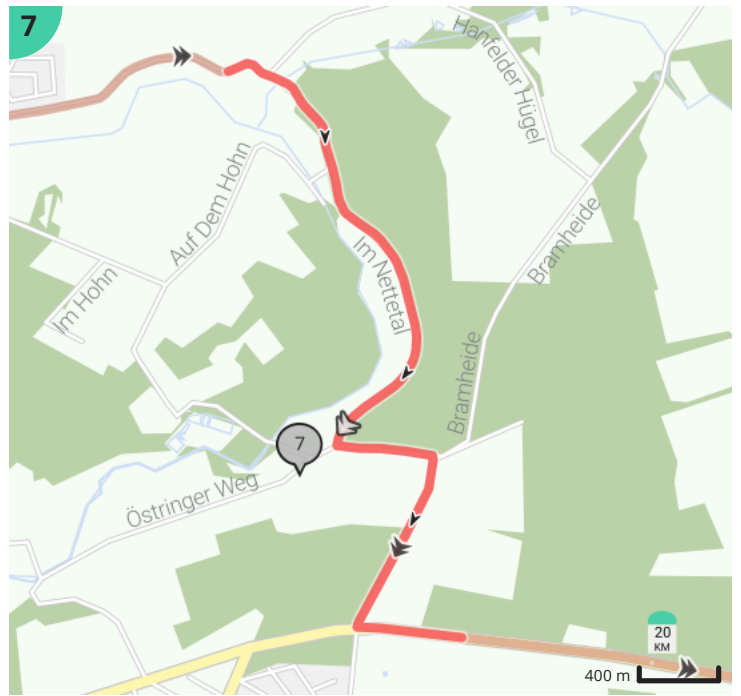
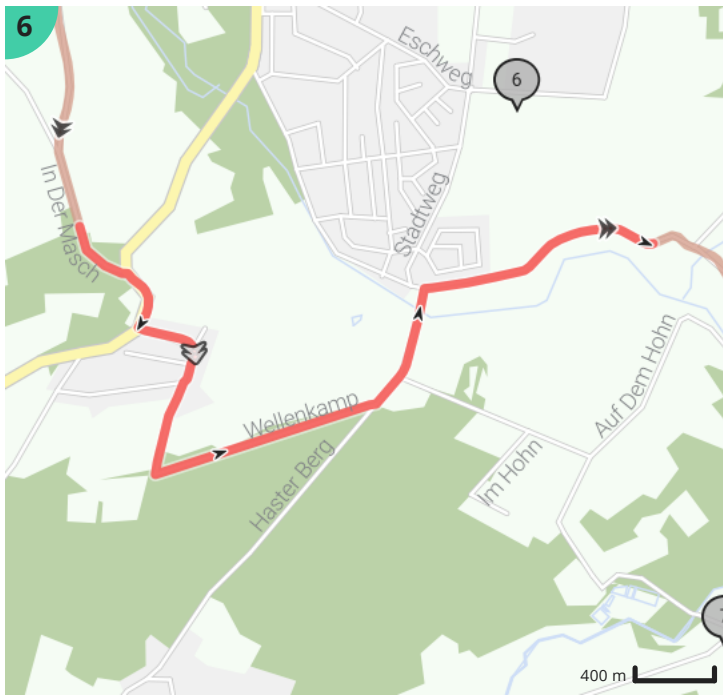
Durch Janes Heiber

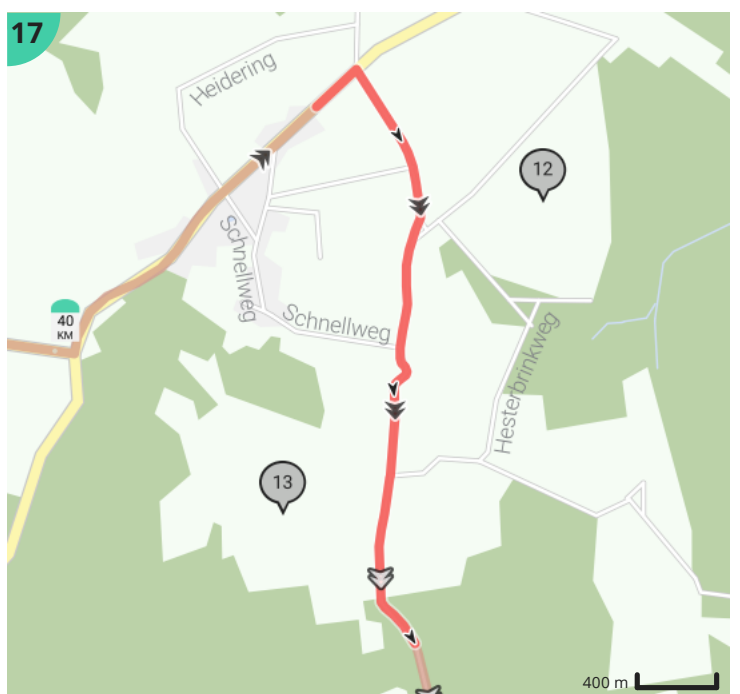
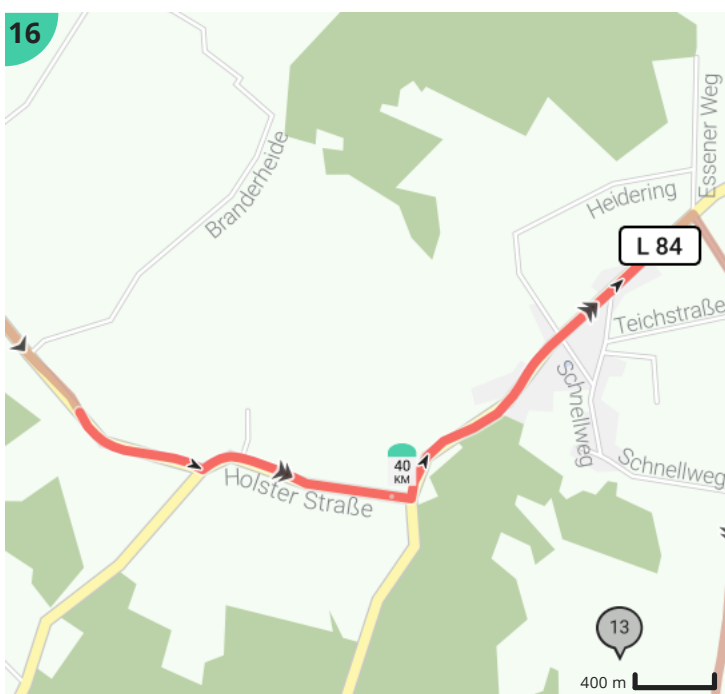
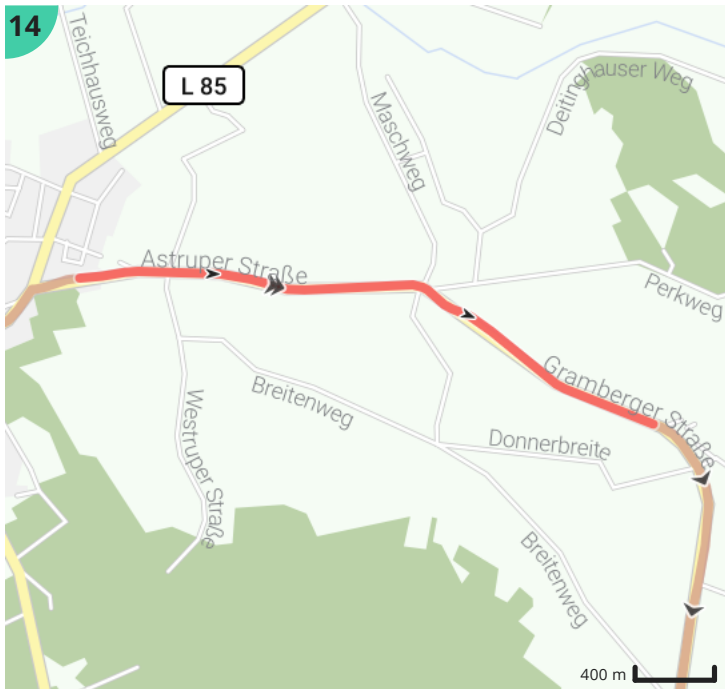
- Länge: 116.0 km
- Aufstieg: 902 m
- Schwierigkeitsgrad: 7/10
- Epe-Knäppen, 49565 Bramsche, Niedersachsen, Deutschland
- Epe-Knäppen, 49565 Bramsche, Niedersachsen, Deutschland

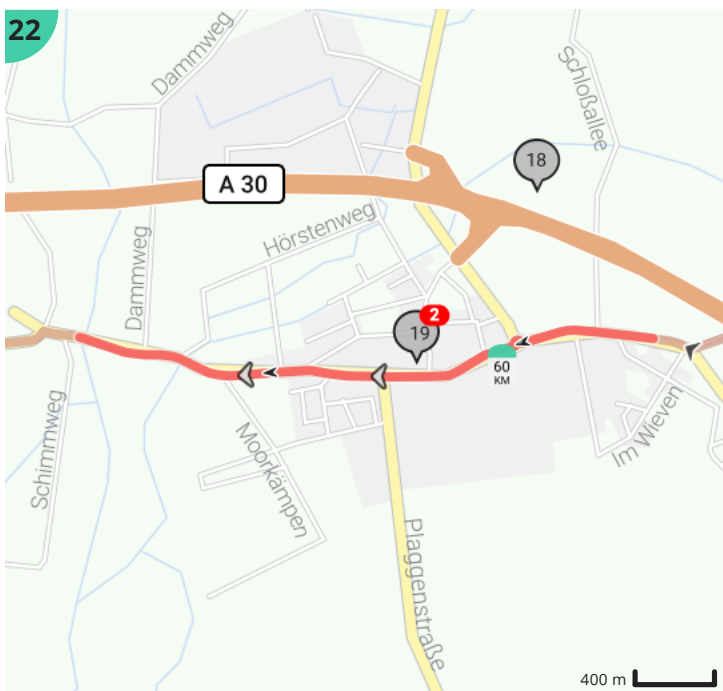
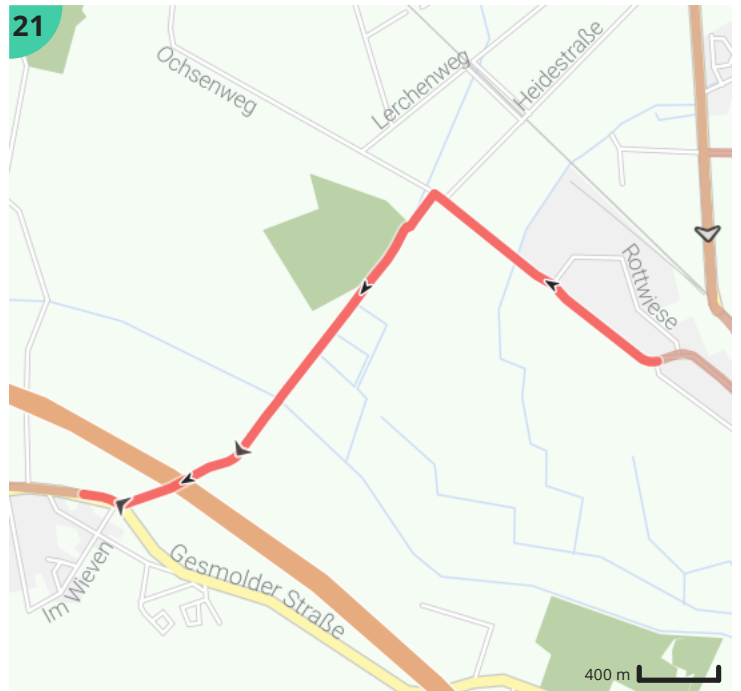
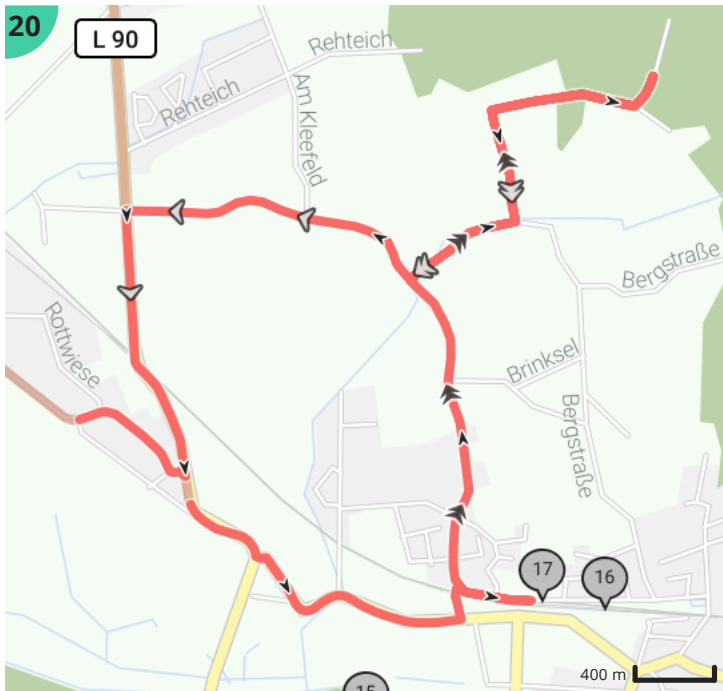
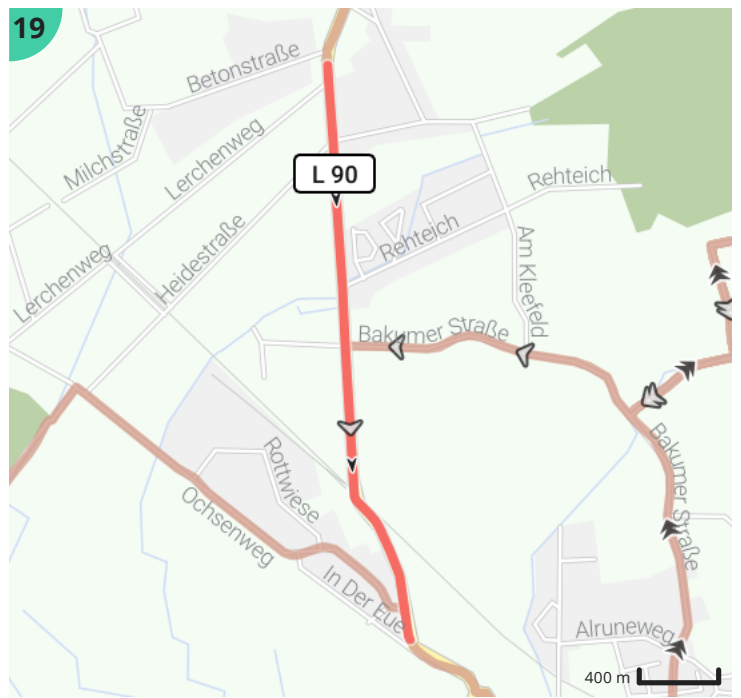
Legende

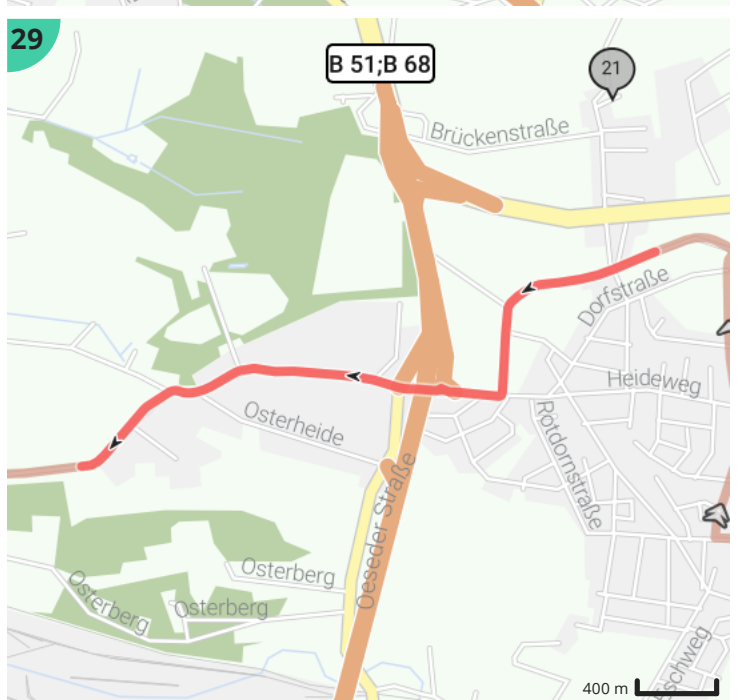
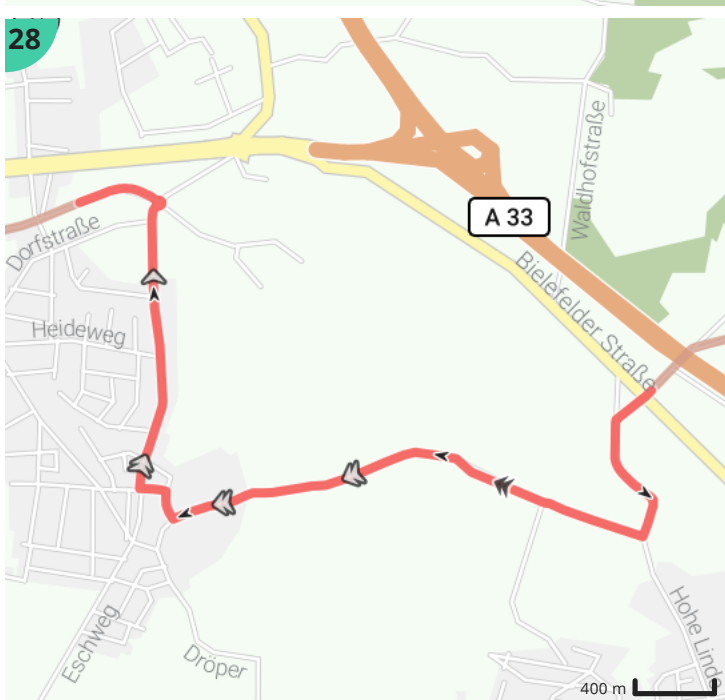
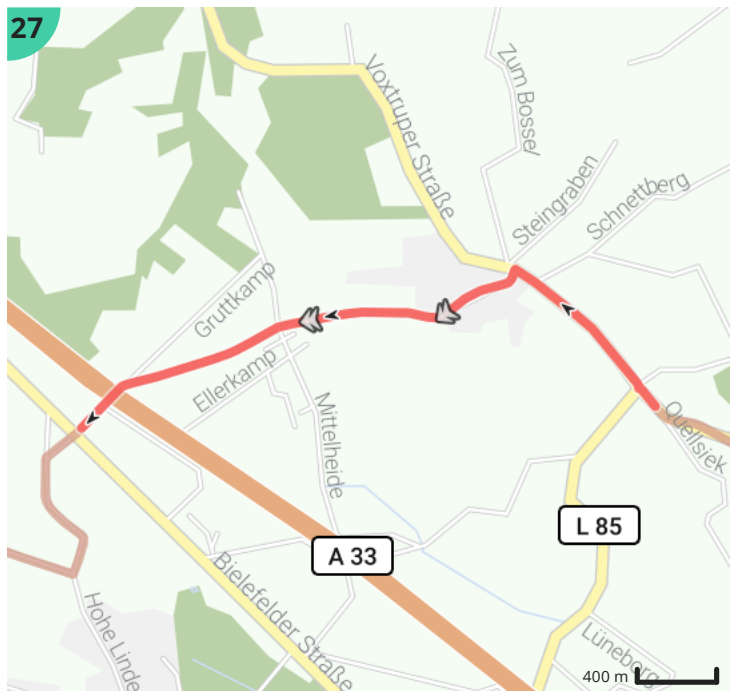
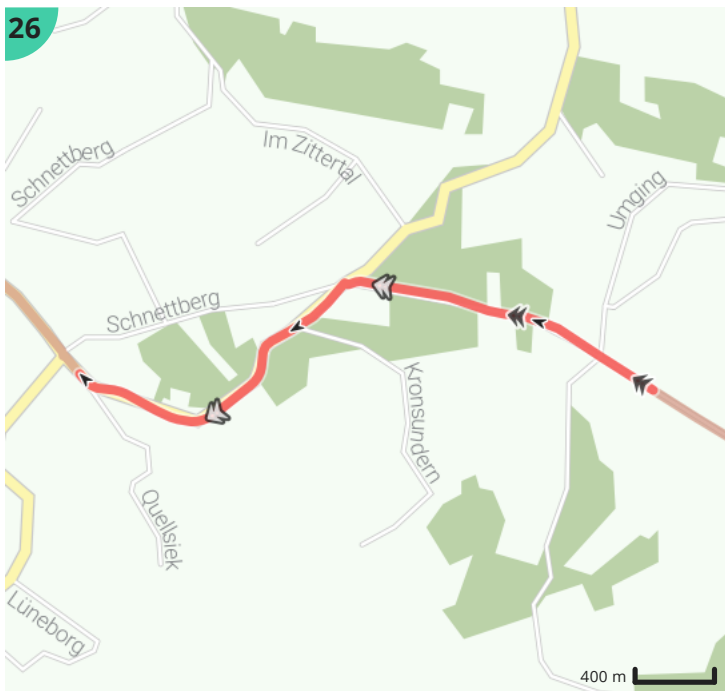
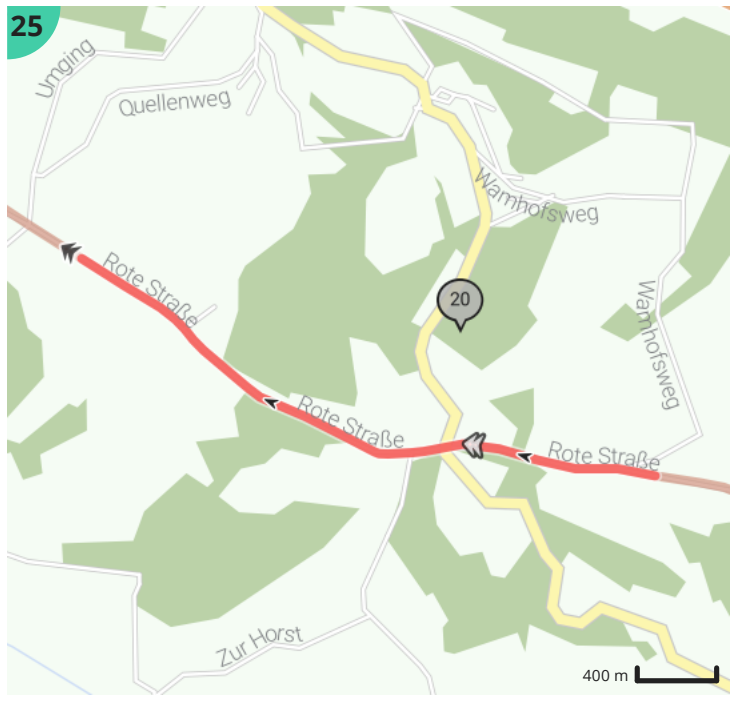
- Route
- Sehenswürdigkeit
- Gradiente des Aufstiegs
- Gradiente des Abfahrt

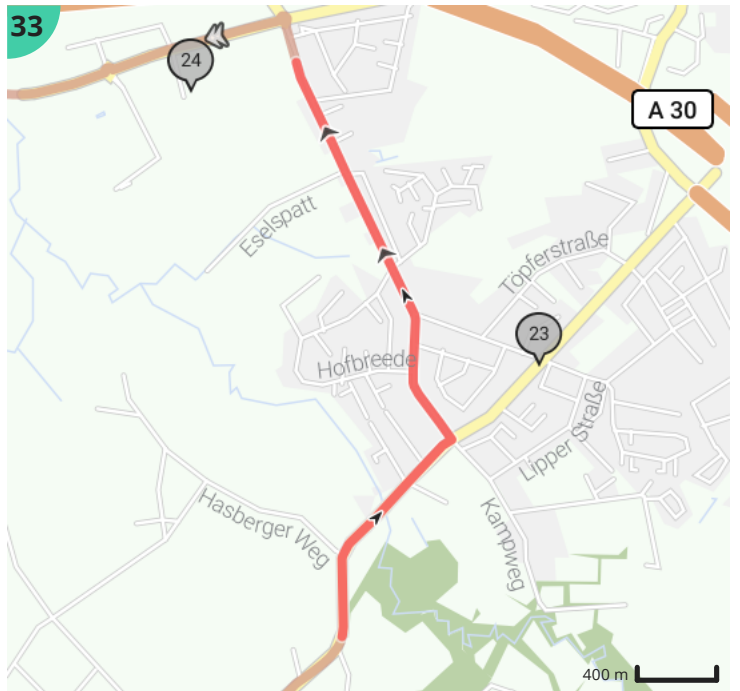
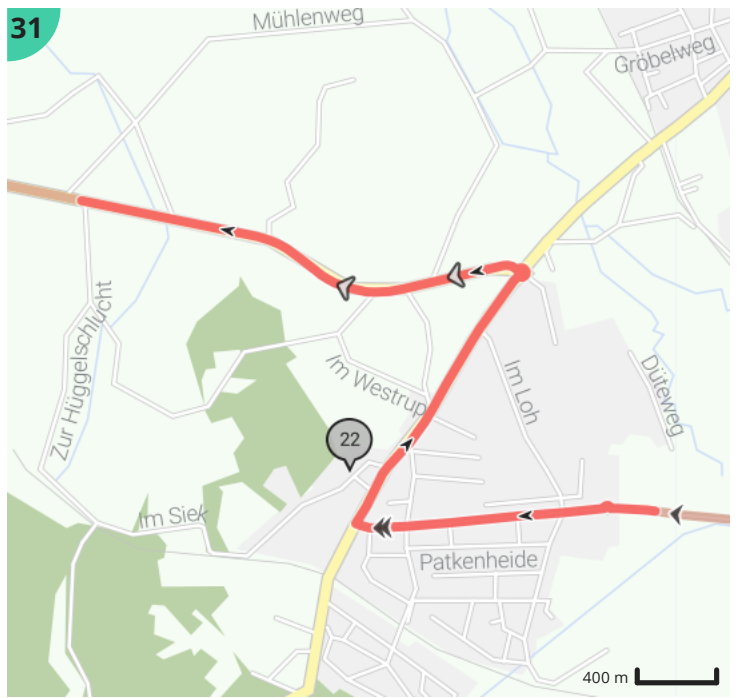


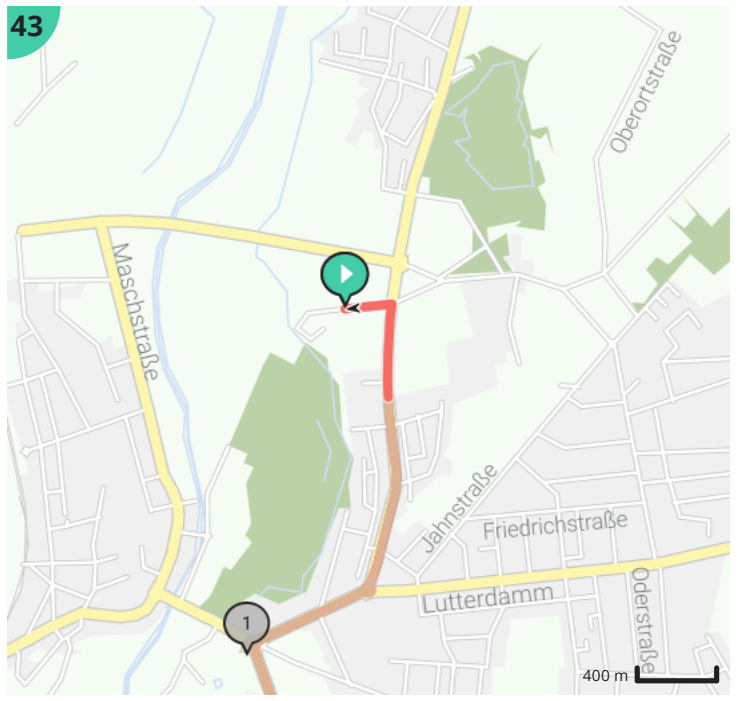
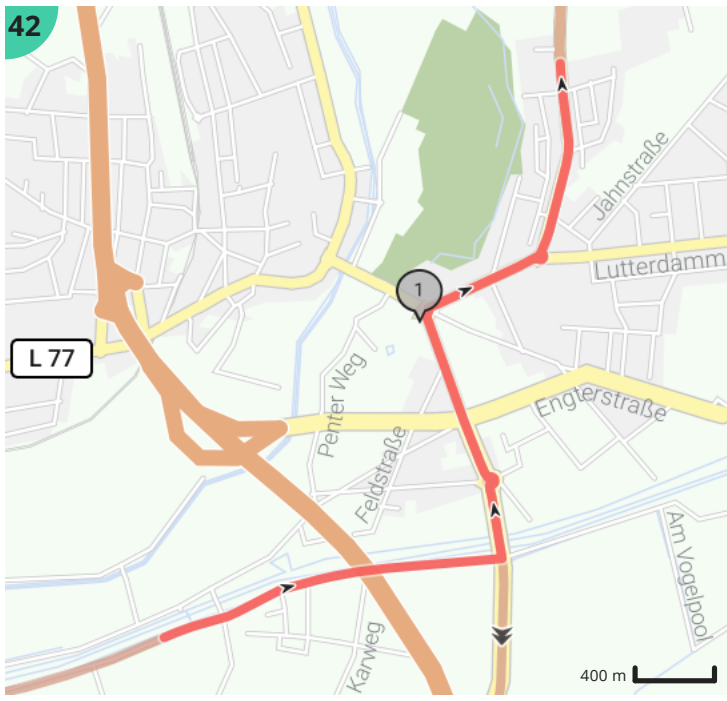



























































































































































Gesamt	Typ	Kartennummer	Informationen	Zeitplan 30 km/h	Nächste
0.0 km		1		0 min	164 m
0.16 km		1	Rechts weiterfahren auf Malgartener Straße, K 150	0 min	999 m
1.16 km		1	Rechts weiterfahren auf Malgartener Straße, K 150	2 min	442 m
1.61 km		1	Rechts weiterfahren auf Osnabrücker Straße, K 150	3 min	453 m
1.65 km		1	Bramsche		
2.06 km		1	Geradeaus weiterfahren auf Osnabrücker Straße, B 218a	4 min	219 m
2.28 km		1	Rechts weiterfahren auf Osnabrücker Straße, B 218a	4 min	1.13 km
3.41 km		2	Leicht rechts weiter auf Osnabrücker Straße	6 min	1.21 km
4.62 km		2	Links weiterfahren auf Osnabrücker Straße, K 165	9 min	2.47 km
7.09 km		3		14 min	739 m
7.83 km		4	Links weiterfahren auf Im Alten Dorf	15 min	1.2 km
8.02 km		4	Wallenhorst		
8.57 km		4	Neue St.-Alexander-Kirche		
9.03 km		4	Rechts weiterfahren auf Engter Straße, L 78	18 min	308 m
9.33 km		4	Rechts weiterfahren auf Ruller Straße, L 109	18 min	836 m
9.35 km		4	Hexenstein		
10.17 km		5	Rechts weiterfahren auf Mühlenstraße	20 min	495 m
10.67 km		5	Geradeaus weiterfahren auf Brammenweg	21 min	846 m
11.51 km		5	Links weiterfahren auf Tiefer Weg	23 min	363 m
11.88 km		5	Rechts weiterfahren auf In der Masch	23 min	1.32 km
12.34 km		5	Kloster Rulle		
13.2 km		6	Rechts weiterfahren auf Zum Gruthügel, K 313	26 min	225 m
13.42 km		6	Links weiterfahren auf Gerhart-Hauptmann-Straße	26 min	211 m
13.63 km		6	Leicht rechts weiter auf Kreuzweg	27 min	129 m
13.76 km		6	Leicht links weiter auf Kreuzweg	27 min	1.15 km
14.91 km		6	Leicht links weiter auf Haster Berg	29 min	445 m
15.36 km		6	Rechts weiterfahren auf Garthausener Reihe	30 min	2.62 km
15.84 km		6	Helmichsteine		
17.98 km		7	Links weiterfahren auf Östringer Weg	35 min	336 m
17.98 km		7	Oestringer Steine I-III		

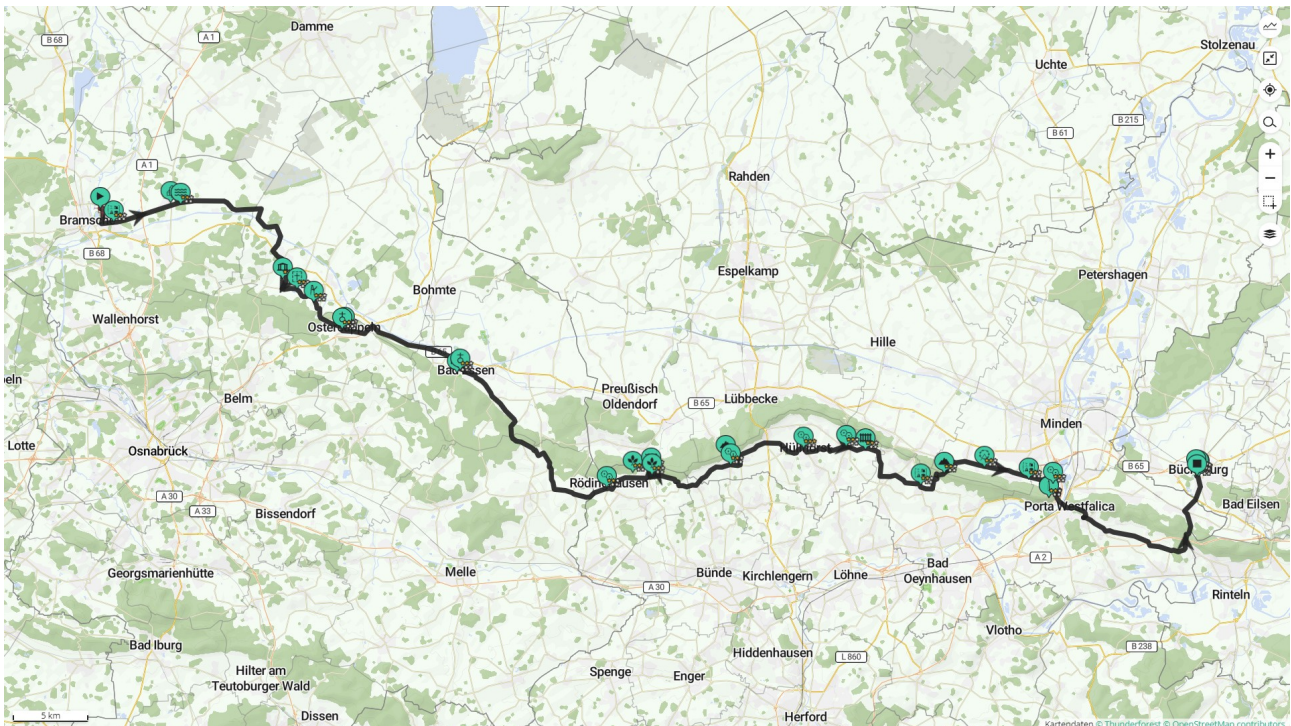
18.31 km		7	Rechts weiterfahren auf Östringer Weg	36 min	14 m
18.33 km		7	Leicht rechts weiter auf Zum Ickerkolk	36 min	646 m
18.97 km		7	Scharf links weiterfahren auf Vehrter Landstraße, K 16	37 min	1.47 km
20.45 km		8	Rechts weiterfahren auf Haster Straße, K 316	40 min	1.46 km
21.91 km		9	Links weiterfahren auf Bremer Straße, K 351	43 min	703 m
22.61 km		9		45 min	94 m
22.71 km		9	Leicht rechts weiter auf Lindenstraße, L 87	45 min	929 m
23.3 km		9	Belm		
23.62 km		9	St. Dionysius		
23.64 km		9	Rechts weiterfahren auf Lindenstraße, L 87	47 min	2.19 km
25.83 km		10	Rechts weiterfahren auf Jeggenerstraße, K 322	51 min	3.04 km
28.87 km		11	Leicht rechts weiter auf Brinkstraße	57 min	636 m
29.51 km		12	Scharf links weiterfahren auf Schledehausener Straße, K 324	59 min	3.53 km
30.22 km		12	Großsteingrab Jeggen		
33.04 km		13	Scharf rechts weiterfahren auf Bergstraße, L 87	1 h 6 min	319 m
33.05 km		13	Hünerbein's Posthotel		
33.36 km		13	Links weiterfahren auf Neue Straße, L 85	1 h 6 min	566 m
33.92 km		13	Rechts weiterfahren auf Astruper Straße, K 326	1 h 7 min	5.42 km
39.34 km		14	Links weiterfahren auf Holster Straße, K 221	1 h 18 min	762 m
40.11 km		15	Links weiterfahren auf Bad Essener Straße, L 84	1 h 20 min	1.43 km
41.53 km		16	Rechts weiterfahren auf Essener Weg	1 h 23 min	2.99 km
42.09 km		17	EXPO-Sternwarte Melle		
43.28 km		17	Volkssternwarte Melle		
44.52 km		18	Leicht links weiter auf Essener Weg	1 h 29 min	99 m
44.62 km		18	Rechts weiterfahren auf Osnabrücker Straße, L 92	1 h 29 min	691 m
45.0 km		18	Marienkirche		
45.31 km		18	Scharf links weiterfahren auf Oldendorfer Straße, L 90	1 h 30 min	3.44 km
48.75 km		19	Links weiterfahren auf Oldendorfer Straße, L 90	1 h 37 min	850 m
49.31 km		20	Grönebaumuseum		
49.6 km		20	Links weiterfahren auf Bakumer Straße	1 h 39 min	109 m
49.71 km		20	Rechts weiterfahren auf Pestelstraße	1 h 39 min	264 m

49.98 km		20	180°-Wendung auf Pestelstraße	1 h 39 min	236 m
49.98 km		20	Bahnhof Melle		
49.98 km		20	Automuseum Melle		
50.21 km		20	Leicht rechts weiter auf Bakumer Straße	1 h 40 min	1.16 km
51.37 km		20	Rechts weiterfahren auf Bergstraße	1 h 42 min	431 m
51.8 km		20	Links weiterfahren auf Weberhaus	1 h 43 min	907 m
52.71 km		20	Links weiterfahren auf Weberhaus	1 h 45 min	125 m
52.84 km		20	180°-Wendung auf Weberhaus	1 h 45 min	125 m
52.96 km		20	Rechts weiterfahren auf Weberhaus	1 h 45 min	907 m
53.87 km		20	Rechts weiterfahren auf Bergstraße	1 h 47 min	431 m
54.3 km		20	Scharf rechts weiterfahren auf Bakumer Straße	1 h 48 min	1.11 km
55.41 km		20	Links weiterfahren auf Oldendorfer Straße, L 90	1 h 50 min	973 m
56.39 km		20	Scharf rechts weiterfahren auf Ochsenweg	1 h 52 min	472 m
56.86 km		21	Leicht rechts weiter auf Ochsenweg	1 h 53 min	980 m
57.84 km		21	Links weiterfahren auf Im Wieven	1 h 55 min	1.59 km
59.43 km		21	Rechts weiterfahren auf Gesmolder Straße, K 228	1 h 58 min	607 m
59.92 km		22	Schloss Gesmold		
60.04 km		22	Rechts weiterfahren auf Gesmolder Straße, K 228	2 h 0 min	1.74 km
60.44 km		22	Gesmold		
60.44 km		22	St.-Petrus-Kirche		
61.78 km		23	Links weiterfahren auf Dratumer Straße, K 218	2 h 3 min	824 m
62.61 km		23	Leicht rechts weiter auf Holter Weg	2 h 5 min	6.62 km
66.51 km		24	Holter Burg		
69.22 km		25	Links weiterfahren auf Georgsmarienhütter Straße, L 85	2 h 18 min	899 m
70.12 km		26	Geradeaus weiterfahren auf Bissendorfer Straße, L 85	2 h 20 min	375 m
70.5 km		27	Rechts weiterfahren auf Voxtrupper Straße, K 320	2 h 20 min	604 m
71.1 km		27	Links weiterfahren auf Im Mündrup	2 h 22 min	1.85 km
72.95 km		28	Leicht links weiter auf Hohe Linde	2 h 25 min	470 m
73.42 km		28	Rechts weiterfahren auf Lindenbreede	2 h 26 min	1.74 km
75.16 km		28	Rechts weiterfahren auf Egge	2 h 30 min	103 m
75.26 km		28	Links weiterfahren auf Koksheide	2 h 30 min	93 m

75.36 km		28	Rechts weiterfahren auf Alte Heerstraße	2 h 30 min	1.0 km
76.36 km		28	Rechts weiterfahren auf Raiffeisenstraße	2 h 32 min	1.21 km
76.77 km		29	Maria Frieden		
77.57 km		29	Leicht rechts weiter auf Dorfstraße	2 h 35 min	214 m
77.78 km		29		2 h 35 min	150 m
77.93 km		29	Geradeaus weiterfahren auf Niedersachsenstraße	2 h 35 min	2.02 km
79.95 km		30	Links weiterfahren auf Harderberger Weg	2 h 39 min	292 m
80.24 km		30	Rechts weiterfahren auf Malberger Straße, K 302	2 h 40 min	1.06 km
81.3 km		30	Links weiterfahren auf Von-Galen-Straße	2 h 42 min	945 m
82.25 km		31	Rechts weiterfahren auf Von-Galen-Straße	2 h 44 min	907 m
83.15 km		31	Rechts weiterfahren auf Sutthauer Straße, K 301	2 h 46 min	1.04 km
83.26 km		31	Kloster Ohrbeck		
84.19 km		31	Rechts weiterfahren auf Hasberger Straße, K 305	2 h 48 min	815 m
85.01 km		31	Geradeaus weiterfahren auf Holzhauser Straße, K 305	2 h 50 min	2.8 km
87.8 km		32	Rechts weiterfahren auf Osnabrücker Straße, L 89	2 h 55 min	740 m
88.54 km		32	Rechts weiterfahren auf Osnabrücker Straße, L 89	2 h 57 min	936 m
89.48 km		32	Geradeaus weiterfahren auf Lengericher Landstraße, L 89	2 h 58 min	1.1 km
90.58 km		33	Links weiterfahren auf Große Schulstraße	3 h 1 min	1.59 km
90.58 km		33	Hellern		
92.17 km		34	Rechts weiterfahren auf Rheiner Landstraße, K 6	3 h 4 min	669 m
92.56 km		34	Buw Holding		
92.84 km		34	Rechts weiterfahren auf Rheiner Landstraße, K 6	3 h 5 min	1.6 km
94.44 km		34	Rechts weiterfahren auf Birkenallee, K 8	3 h 8 min	2.42 km
96.85 km		35	Links weiterfahren auf Eikesberg	3 h 13 min	1.2 km
98.06 km		36	Links weiterfahren auf Eikesberg	3 h 16 min	314 m
98.26 km		36	Coppenrath & Wiese		
98.37 km		36	Links weiterfahren auf Autobahnzubringer, L 88	3 h 16 min	810 m
98.83 km		36	Attersee		
99.18 km		36	Geradeaus weiterfahren auf Eversburger Straße, L 595	3 h 18 min	442 m
99.62 km		36		3 h 19 min	54 m
99.68 km		36	Rechts weiterfahren auf Poststraße, K 23	3 h 19 min	832 m

100.51 km		36	Rechts weiterfahren auf Westerkappeler Straße, K 16	3 h 21 min	290 m
100.8 km		37	Links weiterfahren auf Halener Straße, K 23	3 h 21 min	2.22 km
103.02 km		38	Leicht links weiter auf Achmerstraße, K 15	3 h 26 min	542 m
103.56 km		38	Links weiterfahren auf Achmerstraße, K 15	3 h 27 min	189 m
103.75 km		38	Rechts weiterfahren auf Achmerstraße	3 h 27 min	487 m
103.96 km		38	Halen		
104.24 km		38	Rechts weiterfahren auf Ossenmoor	3 h 28 min	44 m
104.29 km		38	Links weiterfahren auf Achmerstraße	3 h 28 min	4.68 km
106.75 km		39	Haseniederung		
108.97 km		40	Rechts weiterfahren auf Wackumer Weg	3 h 37 min	732 m
109.7 km		41	Rechts weiterfahren auf Lange Straße, K 165	3 h 39 min	651 m
110.35 km		41	Links weiterfahren auf Am Mittellandkanal	3 h 40 min	3.01 km
110.84 km		41	Stichkanal Osnabrück		
113.37 km		42	Links weiterfahren auf Osnabrücker Straße, B 218a	3 h 46 min	259 m
113.63 km		42	Rechts weiterfahren auf Osnabrücker Straße, B 218a	3 h 47 min	279 m
113.9 km		42	Geradeaus weiterfahren auf Osnabrücker Straße, K 150	3 h 47 min	388 m
114.29 km		42	Rechts weiterfahren auf Malgartener Straße, K 150	3 h 48 min	448 m
114.74 km		42	Rechts weiterfahren auf Malgartener Straße, K 150	3 h 49 min	1.05 km
115.8 km		43		3 h 51 min	164 m
115.96 km		43		3 h 51 min	

Sonntag, 26.06.2022 – eine Übersicht




Hinweise zur Route

Wir werden uns am Schloss Bückeburg für die Zeit unseres Aufenthaltes auf dem regulären Besucherparkplatz platzieren. Dieser befindet sich, anders als das Schloss selbst, am Reitweg, 31675 Bückeburg (Naviadresse). Am Wochenende kann in Bückeburg kostenlos geparkt werden. Nach einer Führung durch das Schloss um 12:00 Uhr, treffen am Schlosseingang, wird es ein Mittagessen um ca. 13 Uhr geben, Tisch ist reserviert.

Abfahrt in Bramsche: 09:30 Uhr

Ab Bückeburg individuelle Heimreise. Es bietet sich an, über die B83 und die Anschlussstelle Bad Eilsen auf die A2 in Richtung Braunschweig zu fahren.



Ziel erreicht! Wir bedanken uns für's Mitfahren und wünschen nun eine sichere Heimfahrt.



Go West | Sonntag, 26.06.2022 Bramsche - Schloss Bückeburg Rückfahrt

Auf Handy anzeigen

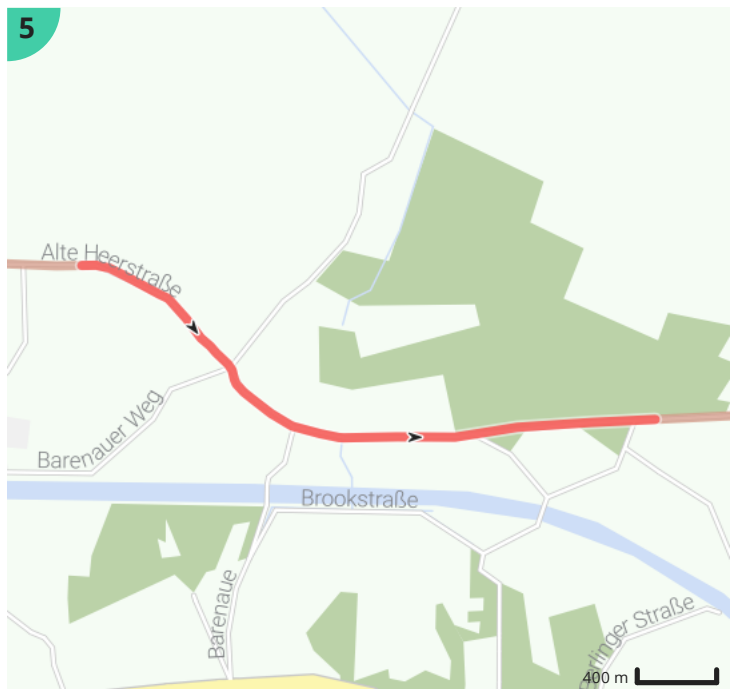
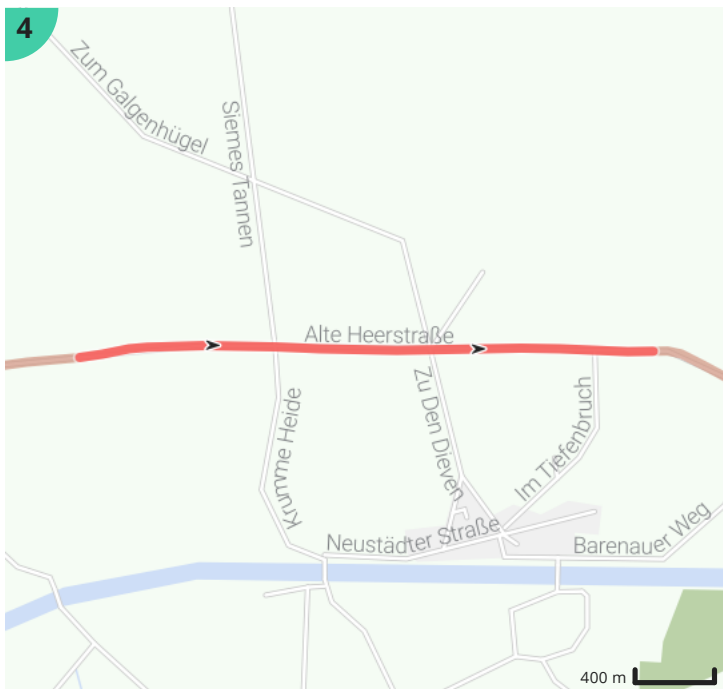
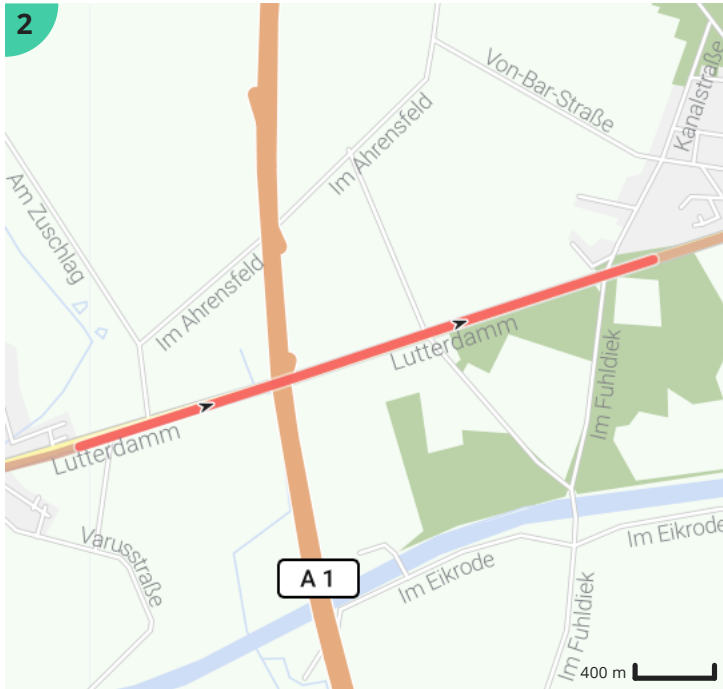
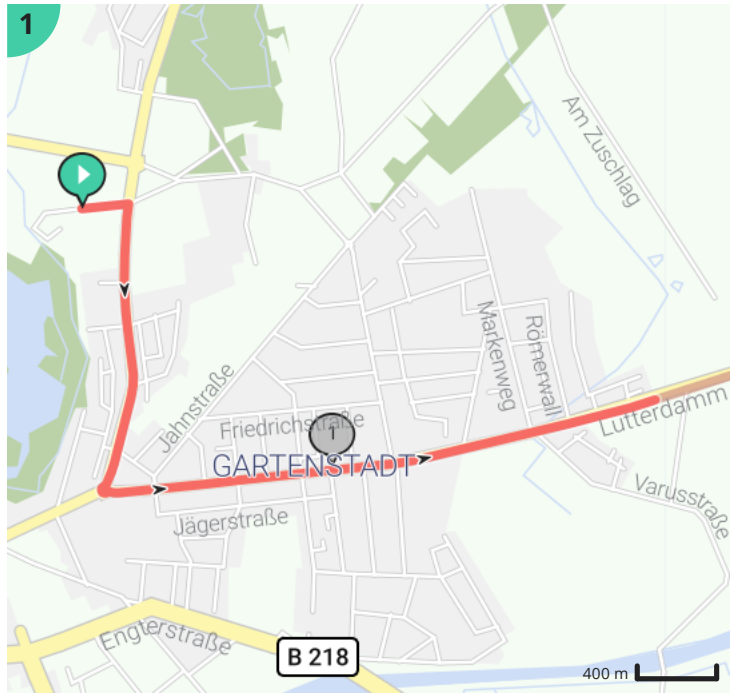


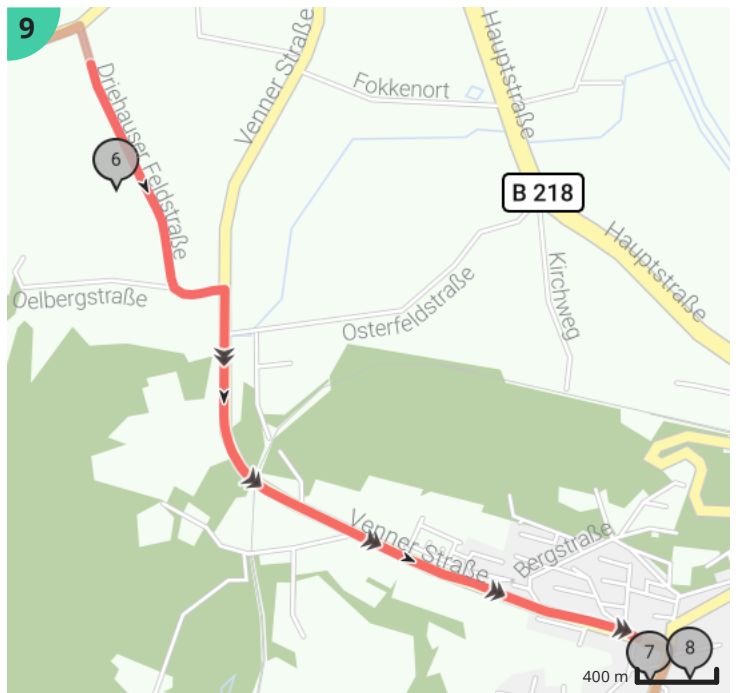
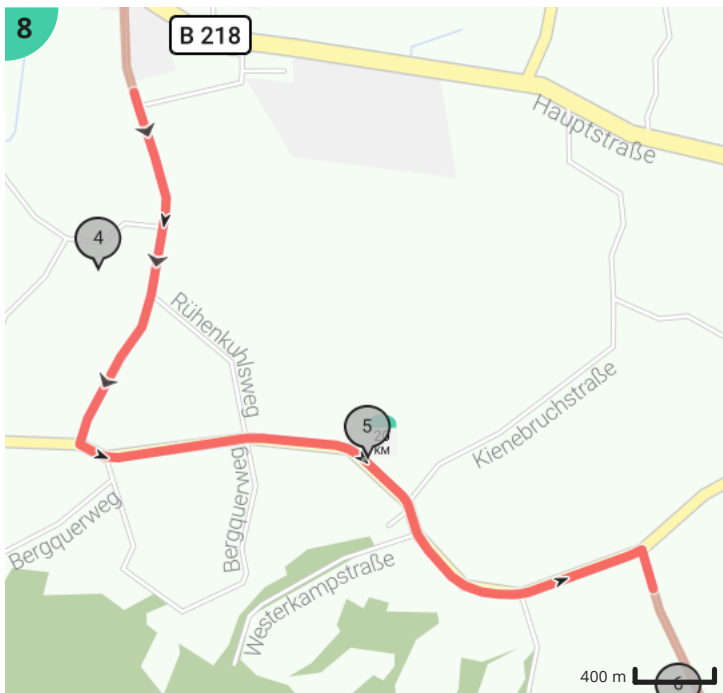
Durch Janne Heiber

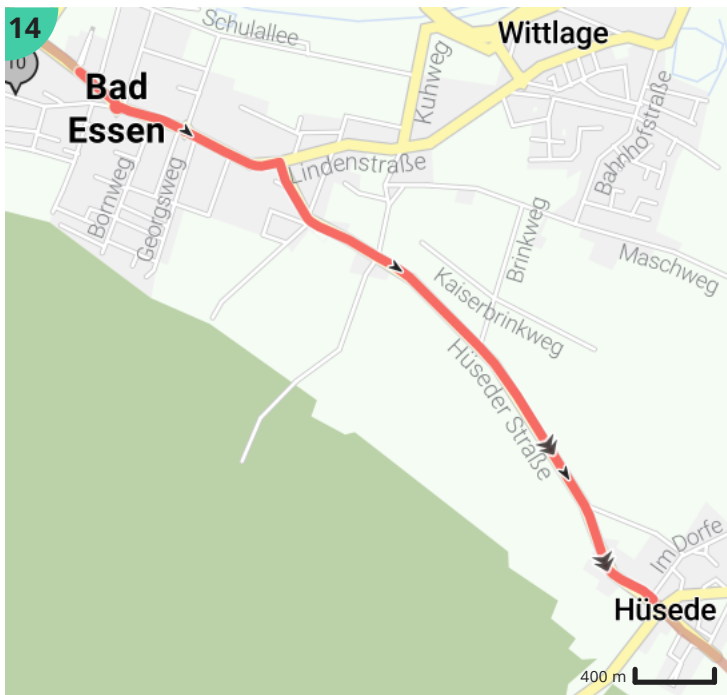
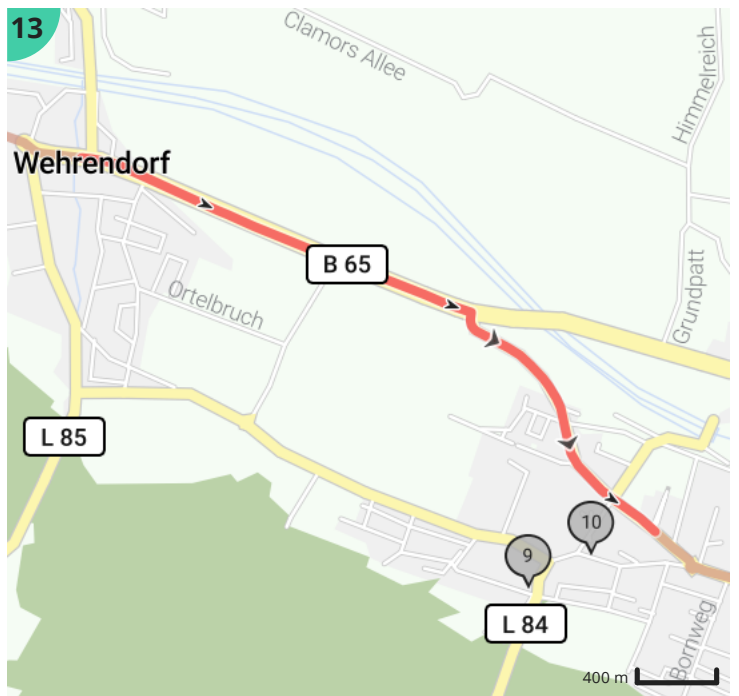
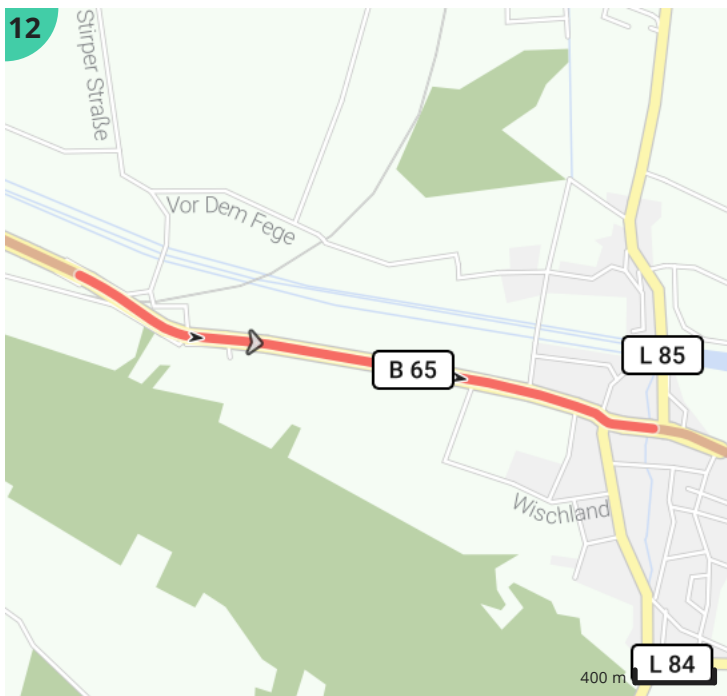
- Länge: 104.3 km
- Aufstieg: 989 m
- Schwierigkeitsgrad: 7/10
- Epe-Knäppen, 49565 Bramsche, Niedersachsen, Deutschland
- Ernst-Kestner-Straße, 31675 Bückeburg, Niedersachsen, Deutschland

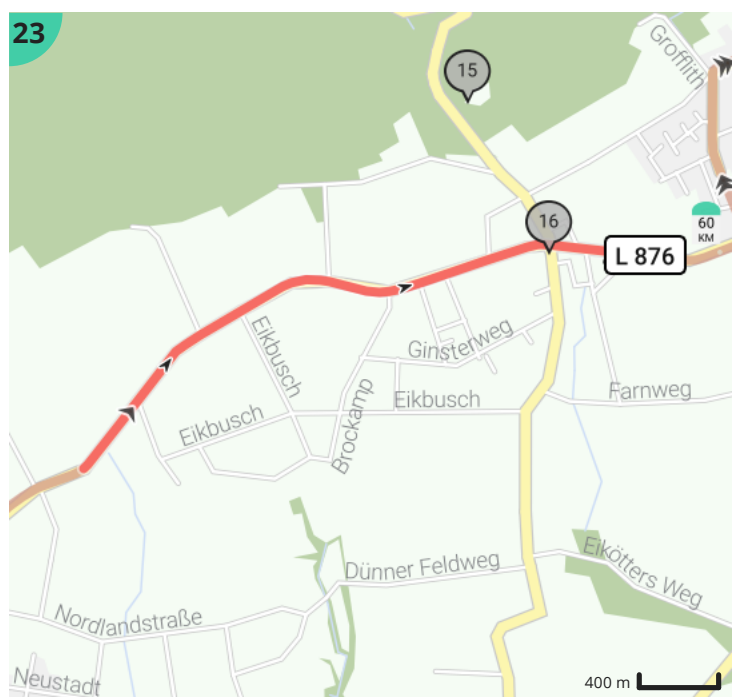
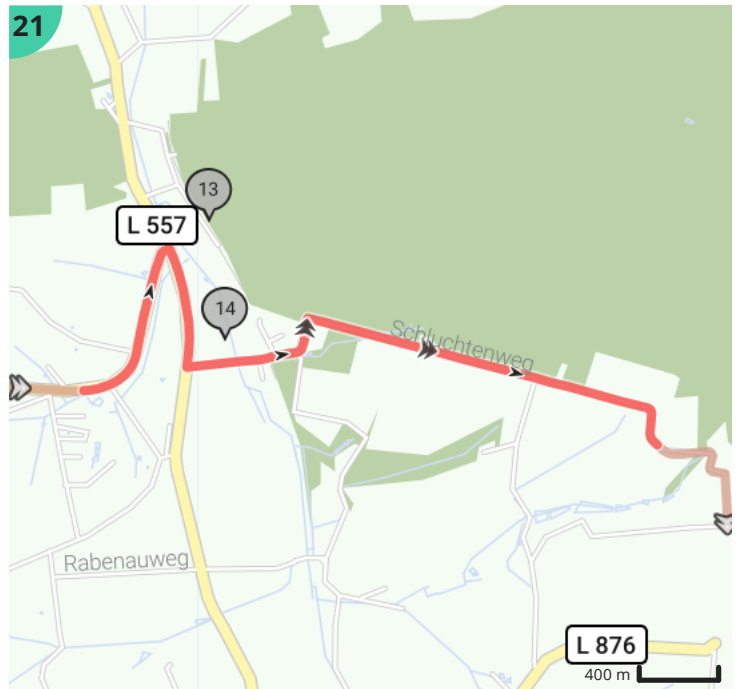
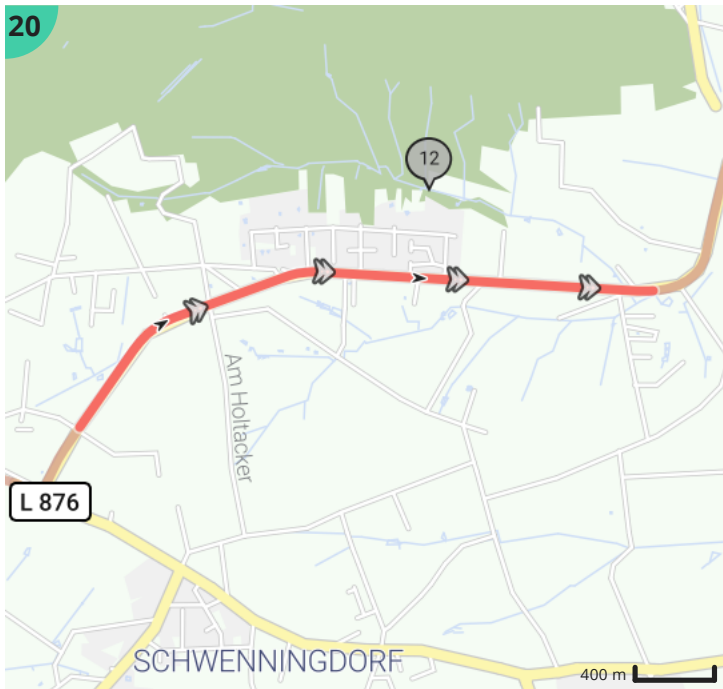
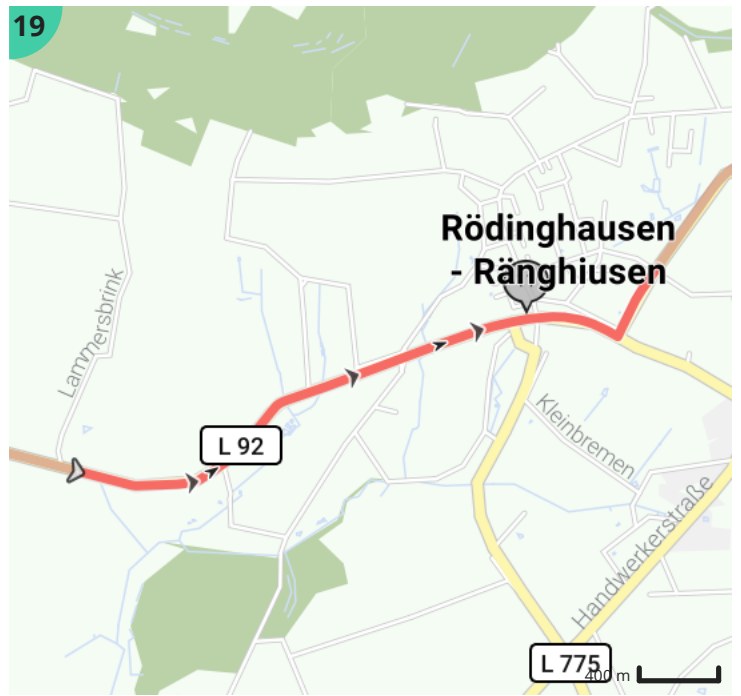
Legende

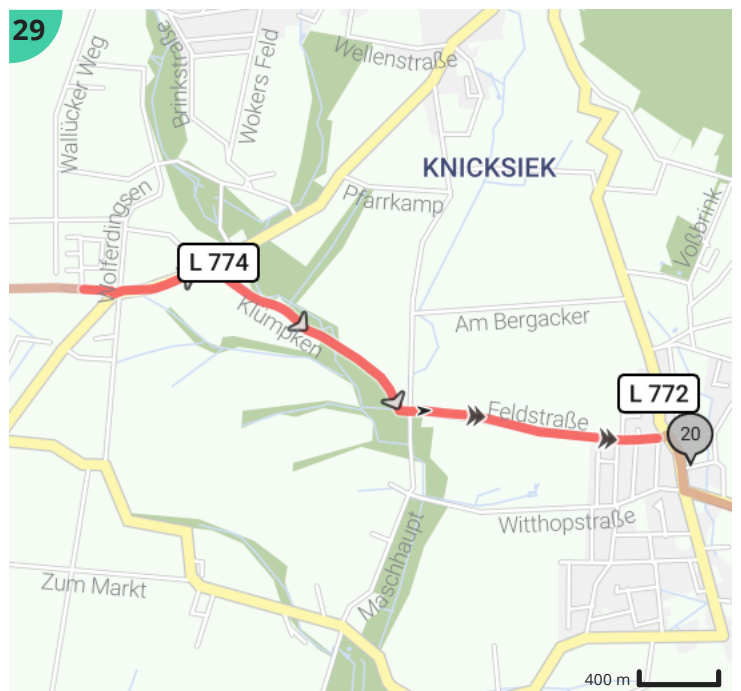
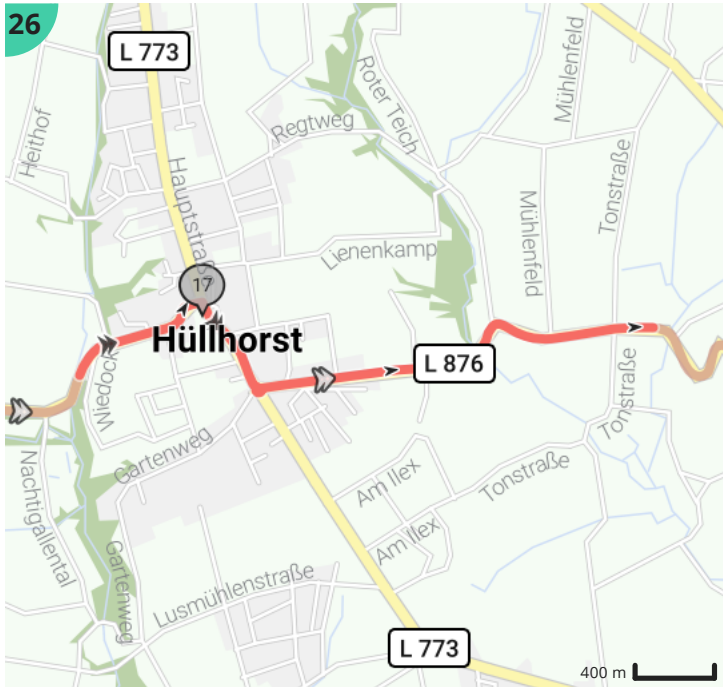
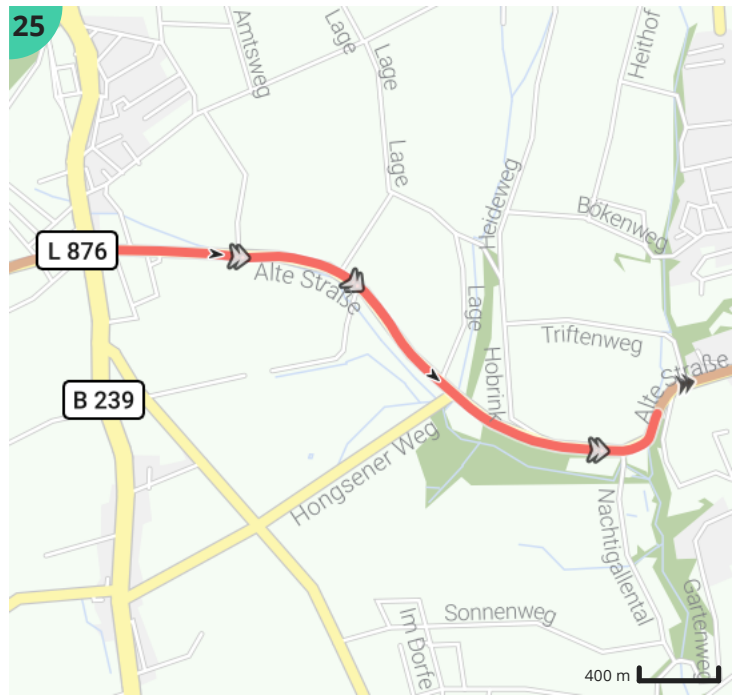
- Route
- Sehenswürdigkeit
- Gradiente des Aufstiegs
- Gradiente des Abfahrts

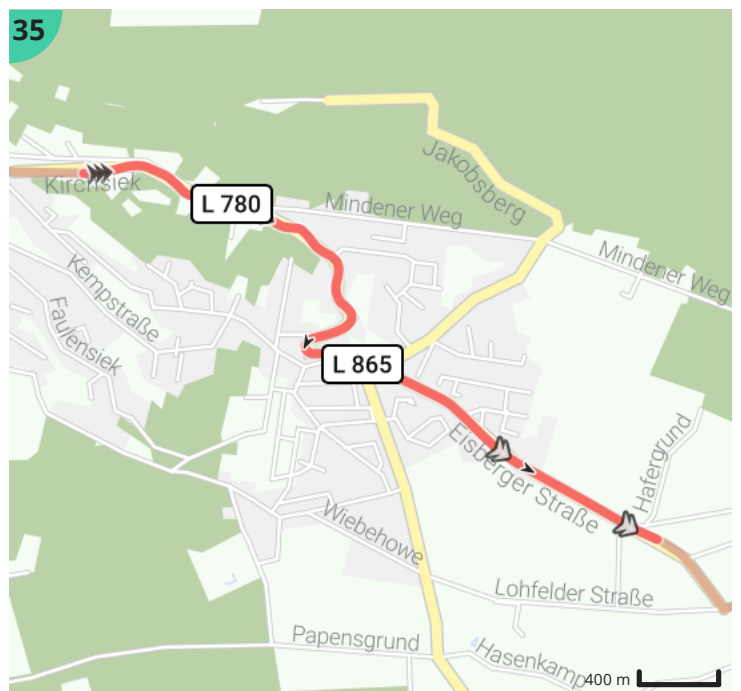
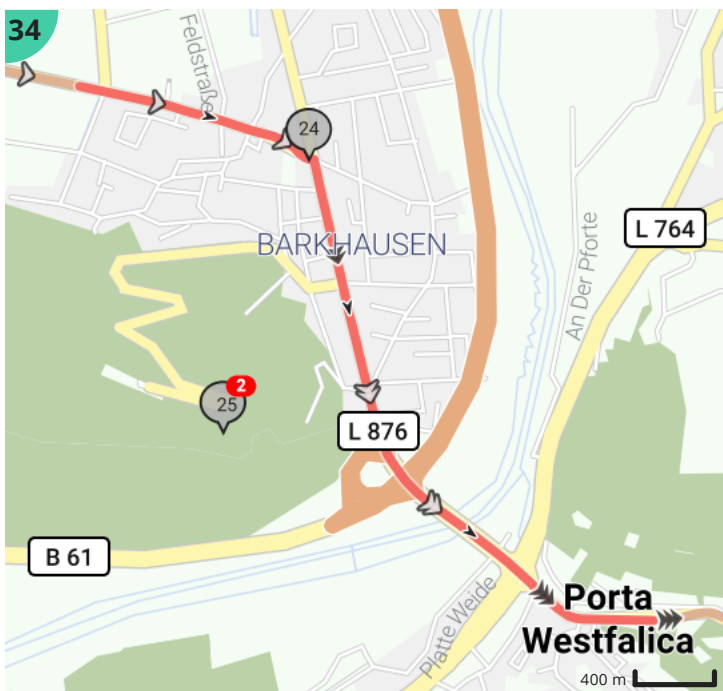
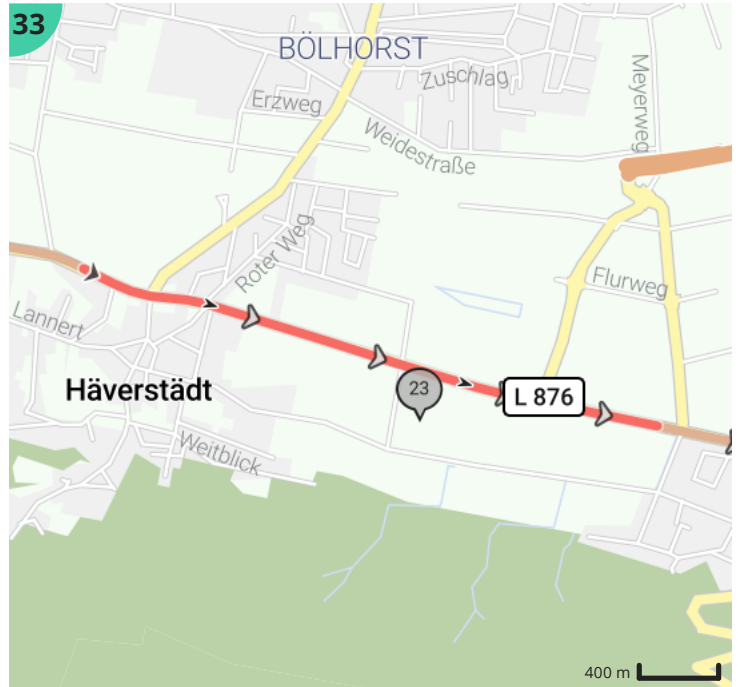
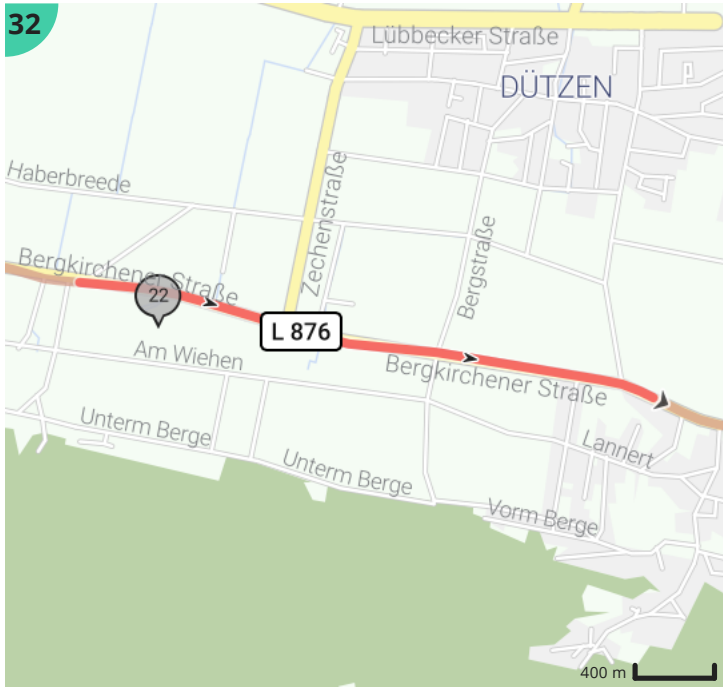


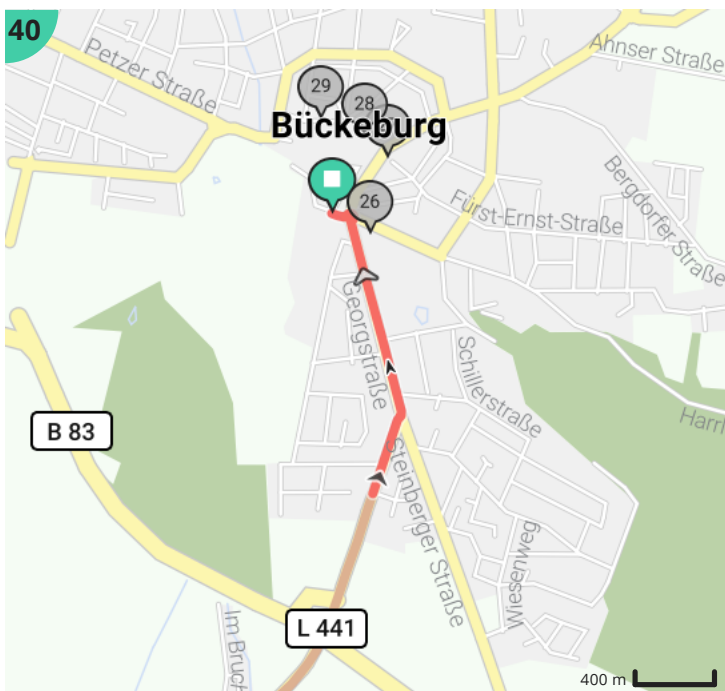
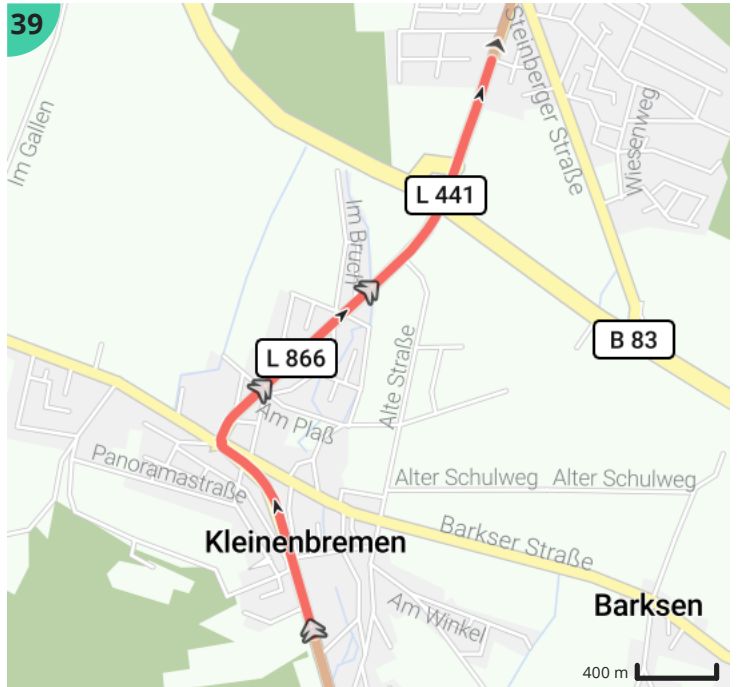














































Gesamt	Typ	Kartennummer	Informationen	Zeitplan 30 km/h	Nächste
0.0 km		1		0 min	164 m
0.16 km		1	Rechts weiterfahren auf Malgartener Straße, K 150	0 min	999 m
1.16 km		1	Rechts weiterfahren auf Raschplatz	2 min	21 m
1.19 km		1	Leicht links weiter auf Lutterdamm, K 160	2 min	9.76 km
2.01 km		1	St. Johannis		
5.92 km		2	Thomaskapelle		
6.59 km		3	Feldungelsee		
10.95 km		4	Geradeaus weiterfahren auf Alte Heerstraße	21 min	833 m
11.78 km		5	Geradeaus weiterfahren auf Lutterdamm	23 min	349 m
12.13 km		6	Scharf rechts weiterfahren auf Kuhdamm	24 min	669 m
12.8 km		6	Leicht links weiter auf Am Timpen	25 min	1.46 km
14.26 km		6	Rechts weiterfahren auf Niewedder Weg	28 min	1.83 km
16.09 km		7	Links weiterfahren auf Engterstraße, B 218	32 min	792 m
16.88 km		7	Leicht rechts weiter auf Hauptstraße, B 218	33 min	428 m
17.31 km		7	Rechts weiterfahren auf Darpvenner Weg	34 min	1.69 km
18.46 km		8	Eisenzeithaus Darpvenne		
19.0 km		8	Links weiterfahren auf Driehauser Straße, K 416	38 min	2.25 km
20.03 km		8	Darpvenner Steine I-III		
21.25 km		8	Rechts weiterfahren auf Driehauser Feldstraße	42 min	979 m
21.77 km		9	Driehauser Steine		
22.23 km		9	Leicht links weiter auf Driehauser Feldstraße	44 min	184 m
22.42 km		9	Rechts weiterfahren auf Venner Straße, K 415	44 min	2.27 km
24.69 km		10	Rechts weiterfahren auf Große Straße, K 415	49 min	229 m
24.84 km		10	St. Lambertus		
24.92 km		10	Links weiterfahren auf Bremer Straße	49 min	766 m
25.07 km		10	Ostercappeln		
25.69 km		10	Geradeaus weiterfahren auf Bremer Straße, K 415	51 min	870 m
26.56 km		10		53 min	289 m
26.85 km		10	Geradeaus weiterfahren auf Bremer Straße, B 51	53 min	276 m
27.12 km		10	Leicht rechts weiter auf Osnabrücker Straße	54 min	143 m

27.27 km	↑	11	Geradeaus weiterfahren auf B 65	54 min	2.92 km
30.19 km	↑	12	Geradeaus weiterfahren auf Mindener Straße, B 65	1 h 0 min	2.86 km
33.05 km	↗	13	Rechts weiterfahren auf Gartenstraße, K 410	1 h 6 min	1.22 km
33.74 km	9	13	Landhotel Buchenhof Garni		
33.88 km	10	13	St.-Nikolai-Kirche		
34.26 km	↗	14	Rechts weiterfahren auf Lindenstraße, K 410	1 h 8 min	275 m
34.54 km	↗	14	Rechts weiterfahren auf Lindenstraße, K 410	1 h 9 min	372 m
34.91 km	↗	14	Rechts weiterfahren auf Hüsender Straße, K 409	1 h 9 min	4.15 km
39.06 km	↗	15	Rechts weiterfahren auf Kalbsiekstraße, K 409	1 h 18 min	1.85 km
40.91 km	↖	16	Links weiterfahren auf Am Bergsiek	1 h 21 min	1.3 km
42.21 km	↑	16	Geradeaus weiterfahren auf Huntetalstraße	1 h 24 min	669 m
42.88 km	↗	17	Rechts weiterfahren auf Huntetalstraße, L 83	1 h 25 min	1.06 km
43.94 km	↖	17	Links weiterfahren auf Telgheide, K 202	1 h 27 min	1.56 km
45.5 km	↖	18	Links weiterfahren auf Markendorfer Straße, L 92	1 h 30 min	3.61 km
49.11 km	↑	19	Geradeaus weiterfahren auf Bünder Straße, L 876	1 h 38 min	452 m
49.23 km	11	19	Rödinghausen		
49.56 km	↖	19	Links weiterfahren auf Wehmerhorststraße, K 24	1 h 39 min	3.13 km
51.27 km	12	20	Wehmerhorster Wiesental		
52.69 km	↗	21	Rechts weiterfahren auf Hansastraße, L 557	1 h 45 min	421 m
52.72 km	13	21	Schierenbeke		
53.12 km	↖	21	Links weiterfahren auf Schluchtenweg	1 h 46 min	2.21 km
53.25 km	14	21	Auebachtal		
55.32 km	↗	22	Rechts weiterfahren auf Vor den Bäumen	1 h 50 min	182 m
55.51 km	↖	22	Links weiterfahren auf Steinbrinkweg	1 h 51 min	40 m
55.55 km	↖	22	Leicht links weiter auf Oberbauerschafter Straße, L 876	1 h 51 min	8.9 km
59.24 km	15	23	Kahle Wart		
59.47 km	16	23	Oberbauerschaft		
64.45 km	↑	24	Geradeaus weiterfahren auf Alte Straße, L 876	2 h 8 min	1.21 km
65.66 km	↗	25	Rechts weiterfahren auf Hauptstraße, L 773	2 h 11 min	357 m
65.68 km	17	26	Hüllhorst		
66.01 km	↗	26	Rechts weiterfahren auf Schnathorster Straße, L 876	2 h 12 min	3.98 km

68.98 km		27	Schnathorst		
70.0 km		28	Geradeaus weiterfahren auf Mindener Straße, L 876	2 h 19 min	1.21 km
70.34 km		28	Struckhof		
71.2 km		28	Rechts weiterfahren auf Wulferdingsener Straße, K 31	2 h 22 min	1.41 km
72.61 km		28	Geradeaus weiterfahren auf Siedinghausener Straße, K 31	2 h 25 min	236 m
72.85 km		28	Links weiterfahren auf Heuental	2 h 25 min	679 m
73.53 km		29	Links weiterfahren auf Bergkirchener Straße, L 774	2 h 27 min	355 m
73.88 km		29	Rechts weiterfahren auf Klümpken	2 h 27 min	1.8 km
75.68 km		30	Rechts weiterfahren auf Volmerdingsener Straße, L 772	2 h 31 min	207 m
75.8 km		30	Evangelische Kirche Volmerdingsen		
75.88 km		30	Links weiterfahren auf Öringsener Straße, K 27	2 h 31 min	799 m
76.68 km		30	Links weiterfahren auf Zur Lutternschen Egge, K 30	2 h 33 min	3.86 km
78.47 km		30	Lutternsche Egge		
80.54 km		31	Rechts weiterfahren auf Bergkirchener Straße, L 876	2 h 41 min	5.81 km
82.92 km		32	Potts park		
85.94 km		33	Landtagswahlkreis Minden-Lübbecke II		
86.35 km		33	Rechts weiterfahren auf Kreisstraße, L 876	2 h 52 min	1.31 km
87.64 km		34	Barkhausen		
87.66 km		34	Rechts weiterfahren auf PortasträÙe, L 876	2 h 55 min	1.77 km
88.28 km		34	POI		
88.35 km		34	Kaiser-Wilhelm-Denkmal an der Porta Westfalica		
89.43 km		34	Rechts weiterfahren auf Kirchsiek, L 780	2 h 58 min	3.63 km
93.06 km		35	Links weiterfahren auf Lohfelder Straße	3 h 6 min	2.93 km
96.0 km		36		3 h 11 min	1.73 km
97.73 km		37	Links weiterfahren auf Schaumburger Straße, L 866	3 h 15 min	1.38 km
99.11 km		38	Links weiterfahren auf Hauptstraße, L 441	3 h 18 min	2.31 km
101.42 km		39	Geradeaus weiterfahren auf Rintelner Straße, L 866	3 h 22 min	99 m
101.52 km		39	Rechts weiterfahren auf Bückeburger Straße, L 866	3 h 23 min	1.98 km
103.5 km		40	Leicht links weiter auf Georgstraße	3 h 26 min	702 m
104.13 km		40	Landgericht Bückeburg		
104.2 km		40	Rechts weiterfahren auf Reitweg	3 h 28 min	113 m

104.23 km		40	Bückerburger Stadtkirche	
104.23 km		40	Bückerburg	
104.31 km		40	Hubschraubermuseum Bückerburg	
104.31 km		40		3 h 28 min



Ergänzung bzw. Auffrischung der Webseite Neue Fahrzeug- und Portraitbilder/-texte

10.06.2022

Liebe/r Oldtimerfreund/in,

mit der Webseite »www.mg-treff.de« haben wir seit mehr als 15 Jahren einen schönen und in der Szene repräsentablen Internetauftritt. Eine Webseite lebt aber auch immer von der Aktualität und Attraktivität seiner Inhalte. Damit Suchmaschinen und andere Medien die Webseite im Ranking mit anderen Webseiten immer möglichst an vorderer Stelle führen, bedarf es auch an Besucherverkehr auf der Webseite, den man dadurch erreichen kann, dass man attraktive Inhalte des Öfteren erneuert oder neu formuliert.

Einige von Euch haben ja in letzter Zeit Fahrzeuge veräußert oder sich ein oder mehrere neue alte Fahrzeuge angeschafft. Die Unterseite »Fahrzeuge« im Hauptmenü »Über uns« ist somit schon seit längerer Zeit nicht mehr auf dem aktuellen Stand. Ebenso verhält es sich mit der Unterseite »Menschen« (Enthusiasten), bei der sich noch nicht alle langjährigen Oldtimerfreunde oder -freundinnen unserer Interessengemeinschaft eingetragen haben oder bei der auch neue Teilnehmende noch fehlen.

Gerne möchte ich im dritten bis zum vierten Quartal in diesem Jahres die Webseite mal wieder überarbeiten und bitte Euch, daran mit ein paar Bildern und Texten zu Euch und Euren Fahrzeugen mitzuwirken. Euer Aufwand dazu ist nicht hoch. Also beteiligt Euch doch bitte!

Ich freue mich sehr, wenn Ihr mir die wie nachstehend beschriebenen Unterlagen **innerhalb von vier Wochen** bis möglichst spätestens **zum 15. August 2022** an meine eMail-Adresse **wolfgang.hesse@mg-treff.de** senden würdet.

Bei Unsicherheiten zur Ausführung schaut Euch doch einfach mal ein paar der vielen guten Beispiele auf der Webseite an oder wenn Euch das nicht hilft, schreibt mir einfach eine eMail oder ruft mich an. Danke.

Herzliche Grüße von Wolfgang

MG Treff & Classic Cars Braunschweig, Kommunikation und Medien
c/o Wolfgang Hesse, Bohnenkamp 33, 38108 Braunschweig, +49 531 237 99116, +49 172 870 9011, wolfgang.hesse@mg-treff.de

FAHRZEUGE – Bild

- Bild(er) Querformat im Datenformat jpeg, jpg, png, tiff
- Bildgröße wünschenswert 800 px hoch und 1200 px breit oder proportional größer, aber mindestens 460 px hoch 680 px breit
- Fahrzeugmotiv von schräg vorne links, gerne mit leicht nach links eingelenkten Vorderrädern, Türen geschlossen, Verdeck offen, Fahrzeug lichttechnisch nicht überstrahlt, Hintergrund möglichst neutral (Wiese, Backstein-/Betonmauer o.ä., aber gerne auch neutralen Verlaufshintergrund), um die Fahrzeugabbildung herum noch genügend Bildraum für notwendige Bildformatanpassungen oder die von mir vorgenommene retuschierte Einfügung eines anderen Hintergrundes
- Webseite Beispiele »MG TC Sander«, »MGB V8«, »Jensen Interceptor«

FAHRZEUGE – Text

- Textformate doc, txt, pdf, ods
- Angaben zu den Rubriken Baujahr, Motor (Zylinder, Hubraum, PS, U/min), Höchstgeschwindigkeit, Chassis-Nummer, Originalfarbe, Besonderheiten (kurze Hinweise zu bspw. Sonderausstattung, außergewöhnliche Merkmale, Restauration o.a.), Geschichte des Fahrzeuges (bspw. Herkunft, allgemeine Angaben zu Typ, Technik, Produktion oder anderes Interessantes, persönliche Geschichte oder Verbundenheit mit dem Fahrzeug o.ä.), Classic Data Beurteilung, Eigentümer (Name, Wohnort)
- Webseite Beispiele »MGB V8«, »MGA (Hiller-Holinka)«, »MGB Mk II 1800«

MENSCHEN – Bild und Text

- Bild Hochformat im Datenformat jpeg, jpg, png, tiff
- Bildgröße wünschenswert 1200 px hoch und 800 px breit oder proportional größer, aber mindestens 300 px hoch 200 px breit
- Motiv Portrait frontal oder von schräg links, Hintergrund möglichst neutral
- Schön wären auch die Formulierung eines knappen Statements mit Bezug zu/m »Oldtimer/Hobby« oder wie sich die Leidenschaft dazu entwickelt hat oder was Einem besonders viel Spass o.ä. macht
- Webseite Beispiele »Rolf Gramm«, »Carsten Sander«, »Wolfgang Hesse«